

Chantier : ISDND - TETING SUR NIED

Client : SUEZ SAFEGE

Dossier : ADI174068




Localisation

- X :
- Y :
- Z : 251.9 NGF

Echelle prof. : 1/100°

SONDEUSE :

Nappe : eau à 3.10 m, le 20/06/2017

Récup %	Prof. (m)	NGF (m)	SOLS	Piézo.	E C H.	Remarques
						
	22.00	229.90	Marne calcaire gris à passage de grès			
						
			Marne calcaire marron foncé			
	25.50	226.40	Fin du sondage			

Sondage pour Windows Version 3.45 - imprimé le 24/10/2017

OUTILS DE FORAGE

Tricône Ø 150 mm	25.50 m

TUBAGES

DATES D'EXECUTION

20/06/2017	25.00 m

OBSERVATIONS : Niveau d'eau observé en fin de forage à 3.10 m de profondeur / Piézomètre Ø 80/90 mm