

II. CONTEXTE DU SITE ET CONTENU DE LA RECONNAISSANCE

II.1. LE SITE

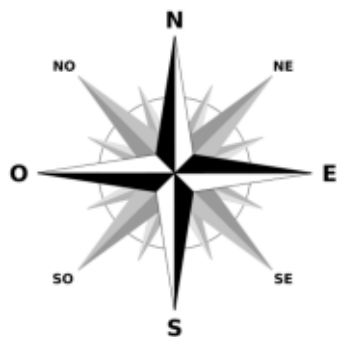
Le piézomètre est situé sur la commune suivante :

	SC3
Département	SEINE MARITIME (76)
Commune	BOLBEC
Lieu-dit	69 rue Pierre Fouquet LEMAITRE
Références cadastrale	AN 774

Localisation de l'ouvrage du projet




Situation géographique du projet d'ouvrage (IGN)



PLAN DE SITUATION

Ville : **BOLBEC (76)**

69 rue Pierre FAUQUET LEMAITRE





GÉOTEC

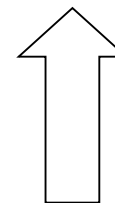
2018/09111/CAEN/01

BOLBEC (76) – Suivi de nappe

69 Rue Pierre Fauquet Lemaître


Plan d'implantation des sondages

N



Échelle 1 : 266

0 ————— 5 m

 : Emplacement d'un sondage