

NE PAS REMPLIR LES CASES GRISEES

ADIC E

BRGM

N° de l'ouvrage (à compléter) : 

Date de mise dans le dossier : 

Département : **34**

Commune : **FONTAINES**

Lieu-dit, adresse : **2 chemin St Mathieu**
(travaux)

Région : **Panguet (Roussillon)**

Bassin versant : 



Carte topo* : (joindre une photocopie)

Nbre observ. : 

Echantillon :  Oui/Non

Nature : Puit
Date de fin travaux : **SAI 2017** Importance : 


Maitre d'oeuvre : **74 CHATEAU LA ROCHE**


Propriétaire :


Exploitant :

Entrepreneur : **SARL FORAGES DU GOLFE**

Auteur dossier : 

Date dossier : 

Références : 

Débit prélevé (m3/h) : 

DESIGNATION

Profond./hauteur : **100** m

Diamètre tubage : **100** mm

Profond. eau/sol : **100** m (int. mini) le **10/10/10**

Auteur coupe : **GONNET** le **SAI 2017**

Mode d'exécution

Etal de l'ouvrage

Utilisation

Objet de la recherche

Objet de l'exploitation

Objet de la Reconnaissance

*non saisi

A RETOURNER AU :

BANQUE DU SOUS-SOL FRANCAIS

BRGM 1039, RUE DE PINVILLE 34000 MONTPELLIER

Tél : 04.67.15.79.80

Fax : 04.67.84.58.51

Mod BRGM N° 1 (05-89)

<http://info.terre.brgm.fr> ou

www.brgm.fr

