

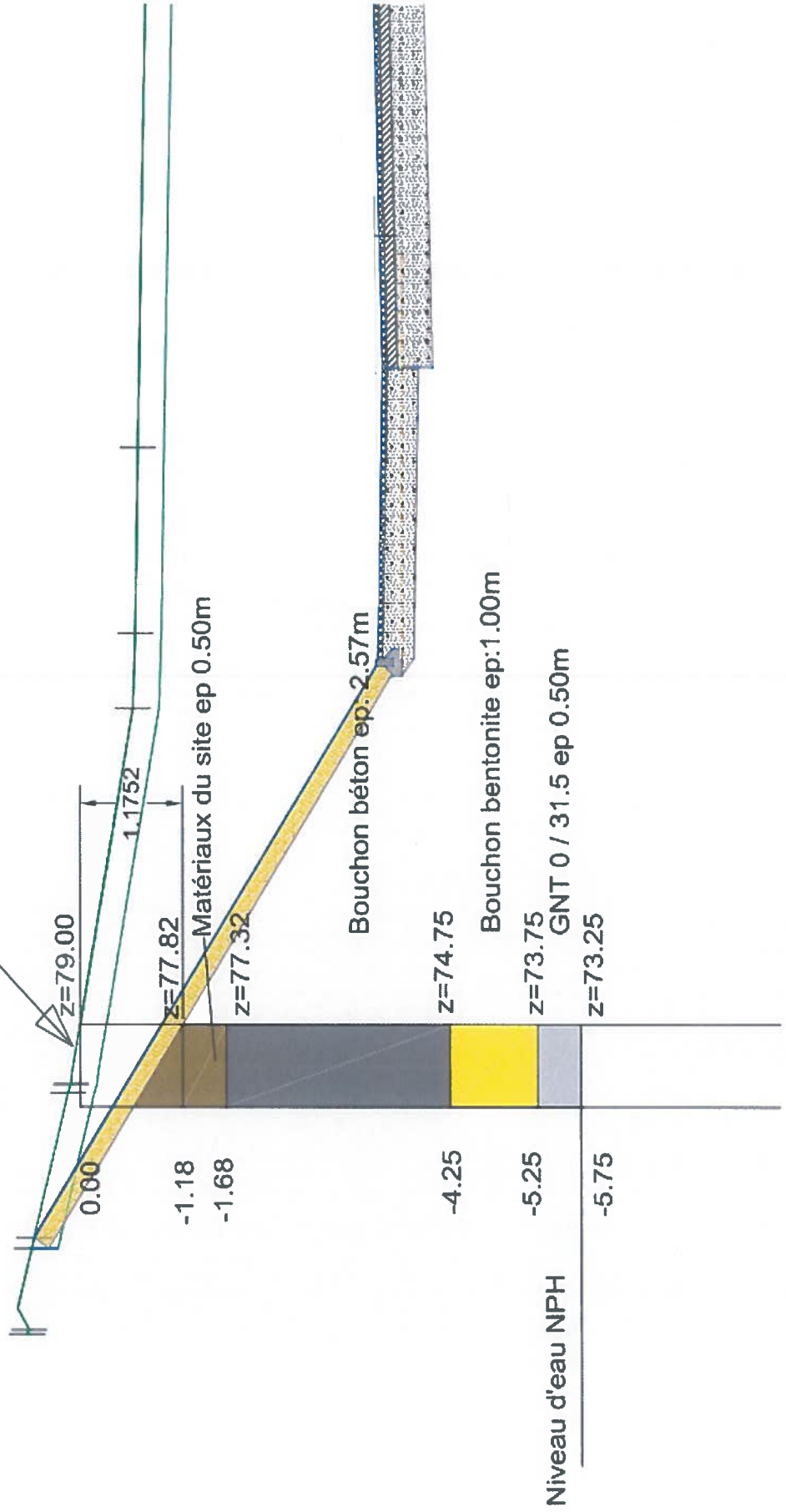


FICHE D'EXECUTION



CHANTIER	OUVRAGE	FICHE N°
RN13 Déviation sud-ouest d'Evreux RN13 Déviation sud-ouest d'Evreux Création d'un demi-échangeur a Arnières sur Iton	Puits Cabanon ALLER	1
		INDICE
		0
NATURE DE L'ADAPTATION		
Comblement du puits situé dans le cabanon de M ALLER		
OBSERVATIONS et COMMENTAIRES		
<p>Le puits a été comblé selon les prescriptions techniques de la norme NFX1099 de novembre 2007 et du guide d'application de l'arrêté ministériel du 11 septembre 2003 relatif à la rubrique 1.1.0 de la nomenclature eau, de la manière suivante :</p> <p>Le niveau du fond du puits est de -8.05m (Côte 73.25) et son diamètre est 0.85m</p> <p>Le puits a été remblayé avec de la GNT 0/31.5 propre exempt de toute pollution jusqu'à + 0.5m du niveau d'eau situé à -5.75m. (soit -5.25m) Côte 73.75</p> <p>Réalisation d'un bouchon étanche en bentonite, d'une hauteur de 1 m (-4.25m) Cote 74.75</p> <p>Mis en place de béton de remplissage jusqu'à la côte 77.32. (-1.68)</p> <p>Comblement en matériaux du site jusqu'au niveau du sol Côte 79.00</p> <p>PJ : Fiche technique du puits ; coupe géologique des terrains traversés et plan de situation du puits</p>		
Date : 19/02/19	Représentant Travaux : WOLOSZYN Fabrice	Visa : 
Date : 19/02/19	Représentant Qualité : DE MOISSAC Philippe	Visa : 

Puits cabanon Aller



Situation du puisard et du puis Aller

Echelle : 1/500

