

BSS004AMEH

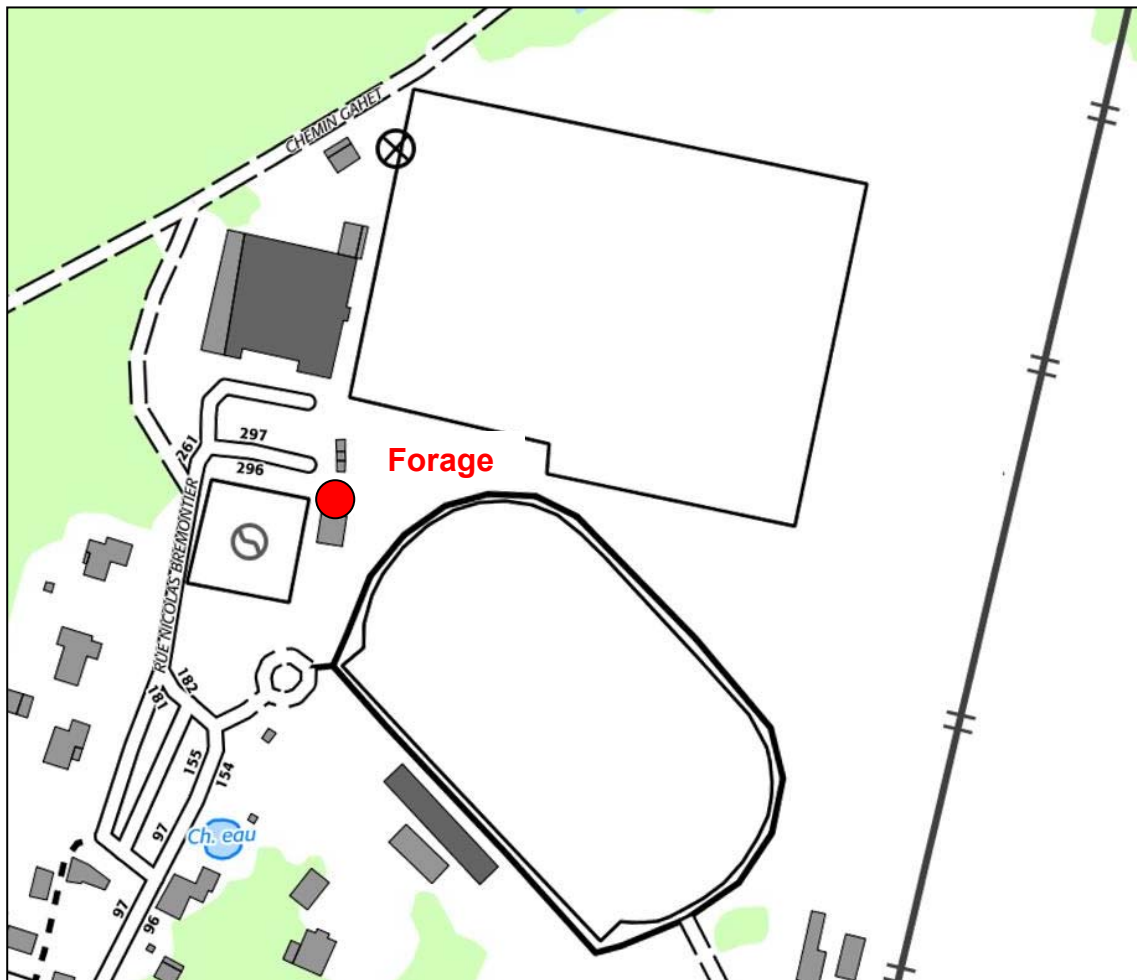


Figure 3 : Vue du Stade Bernard Ducamp et terrains annexes- RION-DES-LANDES

Portail Igecom40

Mis à jour : **Année 2019**


Edité le : **18/05/2020**


Par : **ADACL**

Echelle : **1:5 000**

IGECOM40


légende


 Cours d'eau


 Voies privées du plan cadastral


Détails surfaciques


 Cimetière


 Etang, lac, piscine

 Limites ne formant pas parcelle


 Pont, aqueduc


 Piscine, bassin

 Tunnel

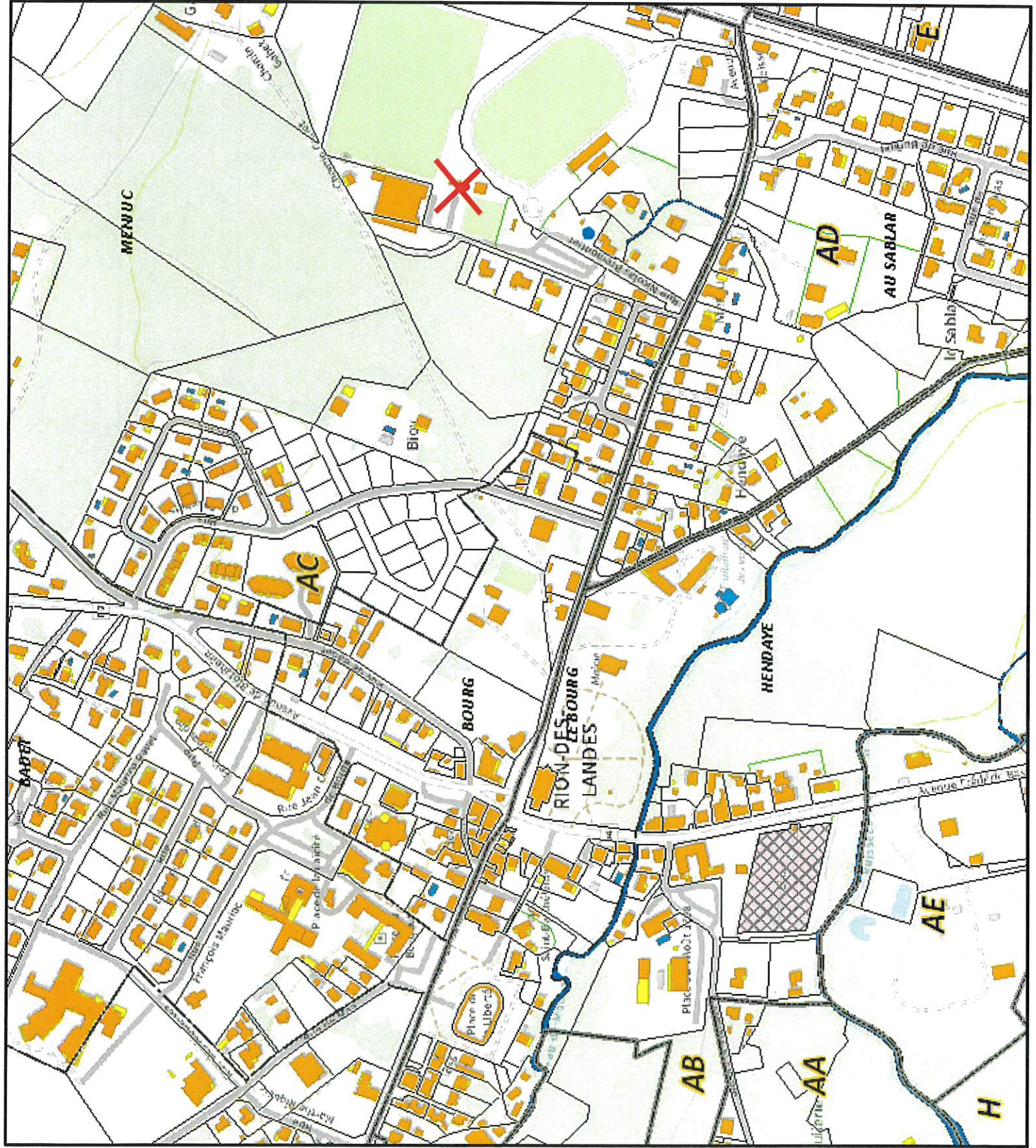
 Parcelles

Bâtiments

 Bâti dur

 Bâti léger

 Subdivision fiscale





Portail Igecom40

Mis à jour : Année 2019













Edité le : 18/05/2020

Par: ADACL

Echelle : 1:2 500

IGECOM40

égende
détails linéaires

- | | |
|---|--|
|  | Aqueduc |
|  | Chemin |
|  | Flèche rattachement du n° de parcelle |
|  | Gazoduc ou oléoduc |
|  | Ligne de transport de force |
|  | Parking, terrasse et surplomb |
|  | Rail de chemin de fer |
|  | Symbole d'église |
|  | Trottoirs, petits ruisseaux et terrains de sport |
|  | Trottoirs, sentier |
|  | Cours d'eau |
|  | Voies privées du plan cadastral |



Département des Landes
Extrait cartographique

Portail Igecom40

Mis à jour : Année 2019

Edité le : 18/05/2020


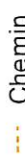
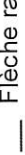
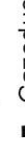
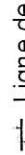
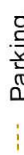
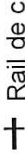
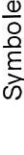
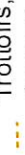
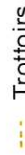
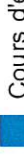

Par : ADACL

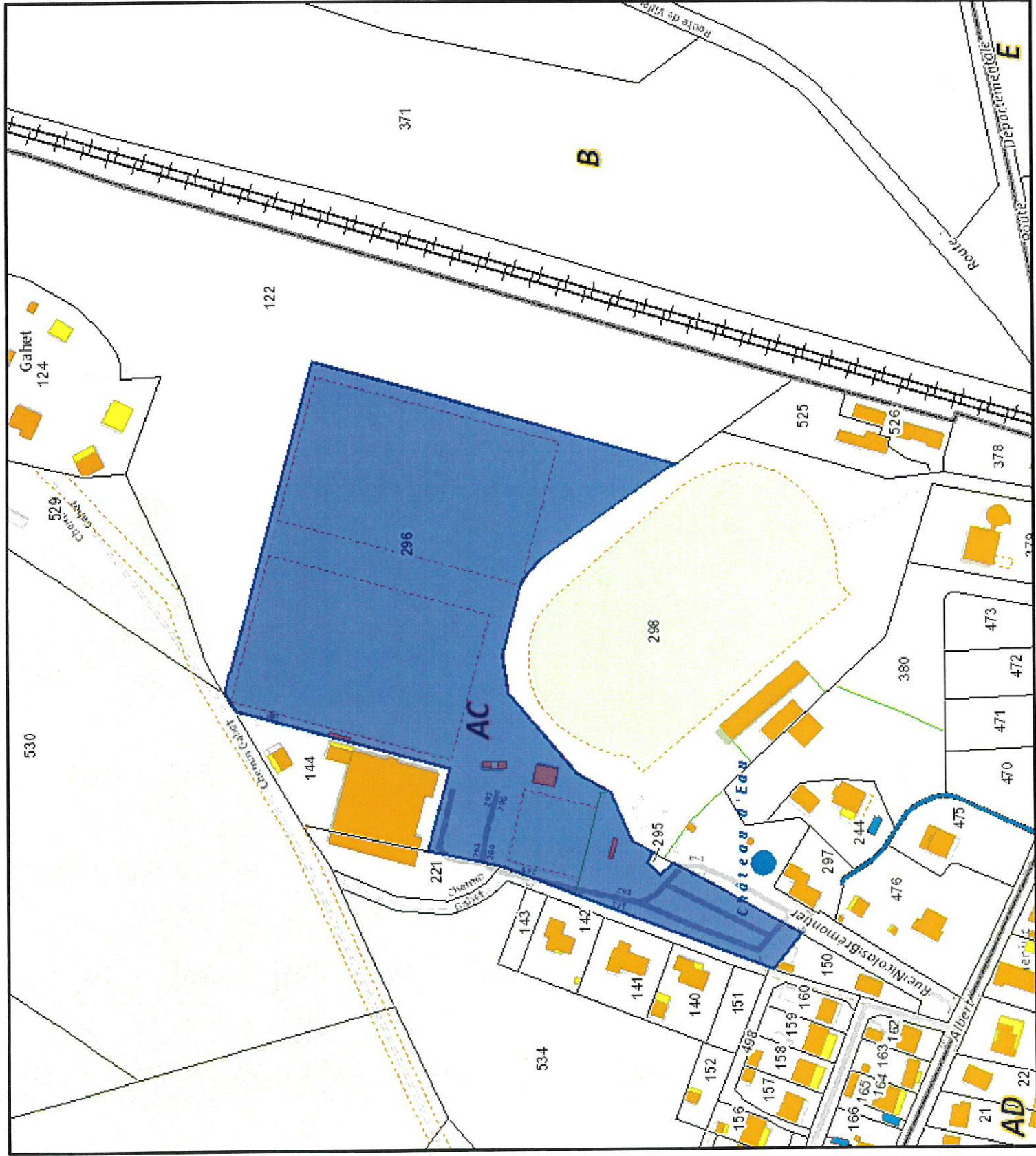
Echelle : 1:2 500

IGECOM40

légende

Détails linéaires

-  Aqueduc
-  Chemin
-  Flèche rattachement du n° de parcelle
-  Gazoduc ou oléoduc
-  Ligne de transport de force
-  Parking, terrasse et surplomb
-  Rail de chemin de fer
-  Symbole d'église
-  Trottoirs, petits ruisseaux et terrains de sport
-  Trottoirs, sentier
-  Cours d'eau
-  Voies privées du plan cadastral





Fiche Parcelle

Edité, le 18/05/2020

Parcelle : 40243000AC0296

N° de parcelle	296
Commune	40243 - Rion-des-landes
Section	AC
Adresse cadastrale	86 RUE NICOLAS BREMONTIER
Caractère urbain	
Code Rivoli	0170
Contenance cadastrale (m²)	29308
Date de l'acte	01/01/1983

Propriétaire(s)

Propriétaires non-bâti

Propriétaire	COMMUNE DE RION DES LANDES
SIREN	214002438
Adresse	40370 RION-DES-LANDES
N° Communal	+00003
N°Personne	PBB5F2
Droits	PROPRIETAIRE

Propriétaires bâti

Propriétaire	COMMUNE DE RION DES LANDES
SIREN	214002438
Adresse	40370 RION-DES-LANDES
N° Communal	+00003
N°Personne	PBB5F2
Droits	PROPRIETAIRE

Propriétaire	COMMUNE DE RION DES LANDES
SIREN	214002438
Adresse	40370 RION-DES-LANDES
N° Communal	+00003