



Irrigation
Eau - domestique
- industrielle
Station de pompage
Forages horizontaux
Réseau enterré

JANVIER 2021

EARL POCHARD BERTRAND
68 rue Blondel
02240 RIBEMONT

RAPPORT DE TRAVAUX
FORAGE DE RECONNAISSANCE
REBOUCHAGE
La Voie Romaine
02240 MEZIERES SUR OISE

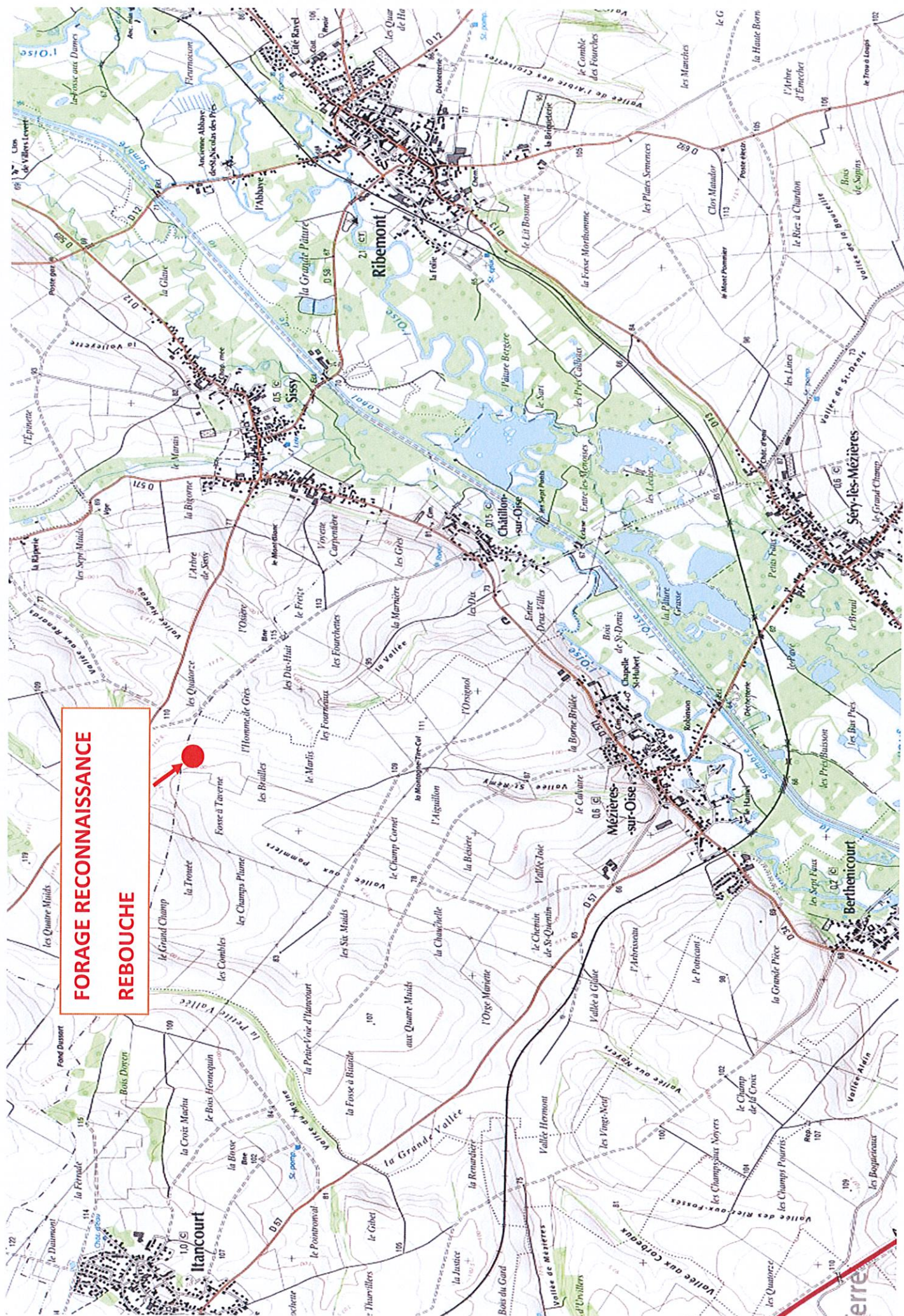
- x Extrait Carte I.G.N**
- x Coupe géologique et Technique**
- x Pompage d'Essais**
- x Cadastre: Section : OA Parcelle n° : 743**


x Indice BRGM :

x Déclaration DREAL :266/02/2020

2, rue de la République - **80800 CERISY** - Tél. **03 22 76 65 48** • Fax. 03 22 76 64 55
E-mail : contact@picardie-forages.fr - Site : www.picardie-forages.fr

**FORAGE RECONNAISSANCE
REBOUCHE**





Département :
AISNE

Commune :
MEZIERES SUR OISE

Section : A
Feuille : 000 A 02

Échelle d'origine : 1/2500
Échelle d'édition : 1/2500

Date d'édition : 15/02/2021
(fuseau horaire de Paris)

Coordonnées en projection : RGF93CC49
©2017 Ministère de l'Action et des
Comptes publics

DIRECTION GÉNÉRALE DES FINANCES PUBLIQUES

EXTRAIT DU PLAN CADASTRAL

Le plan visualisé sur cet extrait est géré
par le centre des impôts foncier suivant :
SERVICE DES IMPÔTS DES
PARTICULIERS
51 Boulevard Roosevelt 02321
02321 SAINT-QUENTIN CEDEX
tél. 03 23 65 57 41 - fax 03 23 65 57 93
sip.saint-quentin@dgfip.finances.gouv.fr

Cet extrait de plan vous est délivré par :

cadastre.gouv.fr



Fiche de déclaration unique préalable aux travaux souterrains

Déclaration commune aux différentes réglementations en vigueur concernant les travaux souterrains, la recherche, l'exploitation et l'usage de l'eau souterraine, à envoyer AVANT les travaux, dans les délais définis au verso, à l'administration en charge du guichet unique (Définition et adresse), qui transmettra lorsque nécessaire aux autres administrations concernées.

Identification du pétitionnaire

Maître d'ouvrage (personne pour le compte de laquelle le travail est exécuté) :

Nom, prénom (ou raison sociale): EARL BERTRAND POCHART Tél : 06.80.60.92.00
Adresse : 68 rueBlondel 02240 RIBEMONT

Maître d'oeuvre (personne ou société qui fait réaliser les travaux) :

Nom, prénom (ou raison sociale): EARL BERTRAND POCHART Tél : 06.80.60.92.00
Adresse : 68 rueBlondel 02240 RIBEMONT

Entrepreneur (personne ou société qui réalise les travaux) :

Nom, prénom (ou raison sociale): PICARDIE FORAGES SARL Tél : 03.22.76.65.48
Adresse : 2 rue de la République 80800 CERISY

Localisation et nature des travaux

Emplacement : département : AISNE commune : MEZIERES SUR OISE

Rue et n° (ou lieu-dit) : La voie Romaine (Section OA Parcelle n°743)

Référence cadastrale : section(s) parcelle(s) n°

date de début des travaux : 26/10/2020 durée probable : 7 Jour(s)

(Joindre impérativement un extrait de carte IGN à 1/25000 avec localisation du projet)

Nature de l'ouvrage : puits, forage, sondage, excavation, autre : FORAGE Nombre : 1

Indiquer l'objet de la reconnaissance (sol-fondation, ...) :

Indiquer l'objet de la recherche (eau, matériaux, minerais...) : EAU

Indiquer l'objet de l'exploitation (eau, sable,...) : EAU

Profondeur prévisionnelle de l'ouvrage : 48 m

ou des ouvrages : minimum : m et maximum : m

En cas de prélèvement d'eau prévu

Débit escompté Q : 65 m3/h Q : m3/j Q : m3/an

Nappe ou niveau aquifère dans laquelle le prélèvement va être effectué : CRAIE

Utilisation des débits prélevés

Eau destinée à l'alimentation en eau potable d'une collectivité AEP

☐

Eau service public utilisée uniquement pour voirie, égout, incendie,...

☐

Eau utilisée pour alimenter toute surface d'eau superficielle (ex : étang)

☐

Eau industrielle y compris eau de refroidissement

☐

Eau irrigation

☒

Eau aspersion

☐

Eau agricole, également pour cressonnières

☐

Eau pisciculture

☐

Eau cheptel

☐

Eau domestique

☐

Pompe à chaleur

☐

Piézomètre

☐

Autres:

Précisez avec ou sans usage alimentation :

A. CERISY le 15/09/2020 Signature

SARL PICARDIE FORAGES
RECHERCHE GÉOLOGIQUE - HYDROGÉOLOGIQUE
2, Rue des la République - 80800 CERISY
Tél : 03 22 76 65 48
CAPITAL 914684€ - RC B 524 950 682
du 6 janvier 1978 (art. 10643132
cont.t@picardie-forages.fr

Les informations contenues dans le présent formulaire ne seront utilisées que pour les seules nécessités de la gestion et de la surveillance, et les pourront donner lieu à exercice du droit individuel d'accès dans les conditions prévues par la loi " informatique et libertés " du 6 janvier 1978 (art. 10643132



PRÉFET DE LA RÉGION
HAUTS DE FRANCE

Direction Régionale de l'Environnement, de
L'Aménagement et du Logement Hauts de France

Réf : SC

S:\05_equipes\Somme_1\Sabine\FORAGE_SABINE\recepissés validés\recepissés_2020\Recepisse2660220.doc

Glisy, le 16 SEPTEMBRE 2020

Affaire suivie par : Sabine CHEDRU

☎ 03.22.38.32.16

▼ : 03.22.38.32.01

Mél : sabine.chedru@developpement-durable.gouv.fr

N°266/02/2020

Récépissé de déclaration
Concernant l'exécution d'un sondage, d'un ouvrage souterrain,
d'un travail de fouille
(article L 411-1 du code minier)

MAITRE D'OUVRAGE OU MAITRE D'OEUVRE :

EARL BERTRAND POCHART 68 RUE BLONDEL 02240 RIBEMONT

ENTREPRENEUR : PICARDIE FORAGES 2 RUE DE LA REPUBLIQUE 80800 CERISY

DATE DE LA DÉCLARATION : 15 SEPTEMBRE 2020

NATURE : FORAGE AGRICOLE

Profondeur : 48M

EMPLACEMENT DES TRAVAUX :

Département : AISNE


Commune : MEZIERES SUR OISE

Rue ou Lieu-dit : LA VOIE ROMAINE

Parcelle : 743 Section : OA

P/Le Directeur et par délégation

Le Chef du Service Risques


Nicolas Maserak

Nota : Le présent récépissé de déclaration est établi au seul titre de l'article L 411 -1 du code minier. Il ne dispense pas de l'observation des lois et règlements applicables aux travaux et ouvrages à exécuter. Les travaux ayant un impact sur le sous-sol doivent faire l'objet des déclarations préalables prévues par le décret n°2011-1241 du 5 octobre 2011 relatif à l'exécution de travaux à proximité de certains ouvrages souterrains, aériens ou subaquatiques de transport ou de distribution. Le présent récépissé ne préjuge pas de l'obtention des autorisations requises par d'autres réglementations, et notamment au titre de la loi sur l'Eau.

Article L 411-1 du code minier : « Toute personne exécutant un sondage, un ouvrage souterrain, un travail de fouille, quel qu'en soit l'objet, dont la profondeur dépasse dix mètres au-dessous de la surface du sol, doit déposer une déclaration préalable auprès de l'autorité administrative compétente.

Article L 512-5 du code minier : « Est puni d'une peine d'emprisonnement d'un an et d'une amende de 15 000 € le fait d'effectuer un sondage, un ouvrage souterrain ou un travail de fouille, quel qu'en soit l'objet et dont la profondeur dépasse de 10 mètres, sans justifier de la déclaration prévue à l'article L 411-1. »