

Département :  
HERAULT  
Commune :  
MARSILLARGUES

Section : F  
Feuille : 000 F 01





Échelle d'origine : 1/5000  
Échelle d'édition : 1/1500

Date d'édition : 12/05/2020  
(fuseau horaire de Paris)

Coordonnées en projection : RGF93CC43  
©2017 Ministère de l'Action et des  
Comptes publics

## SITUATION CADASTRALE ET ZONES DE PROTECTION DU FORAGE

2

-  parcelles maîtrisées foncièrement par la SCI Le Grand Cogul
-  Forage P. F2017 Mas Destrech
- Points de pollution potentielle :
- 1 : escalier
  - 2 : aire de lavage
  - 3 : compacteur à cartons et récupérateur de verre
  - 4 et 5 : dispositif d'assainissement non collectif (dégraisseur et microstation)
  - 6 : quai de déchargement (livraison / départ des marchandises)
  - 7 : zone de stationnement pour les chambres d'hôtes
  - 8 : ancien puits/citerne
  - 9 : réseau eaux brutes (BRL) venant du Mas St-Gabriel
-  Zone de protection immédiate
-  Zone de protection sanitaire

