

03726X0034  
35

DEPARTEMENT DE LA HAUTE-MARNE

07 JAN. 2011

COMMUNE DE FAVEROLLES

PERIMETRES DE PROTECTION DES CAPTAGES

DES GRANDES POISES N°1 ET N°2

ET DES PETITES POISES

*PLAN PARCELLAIRE*

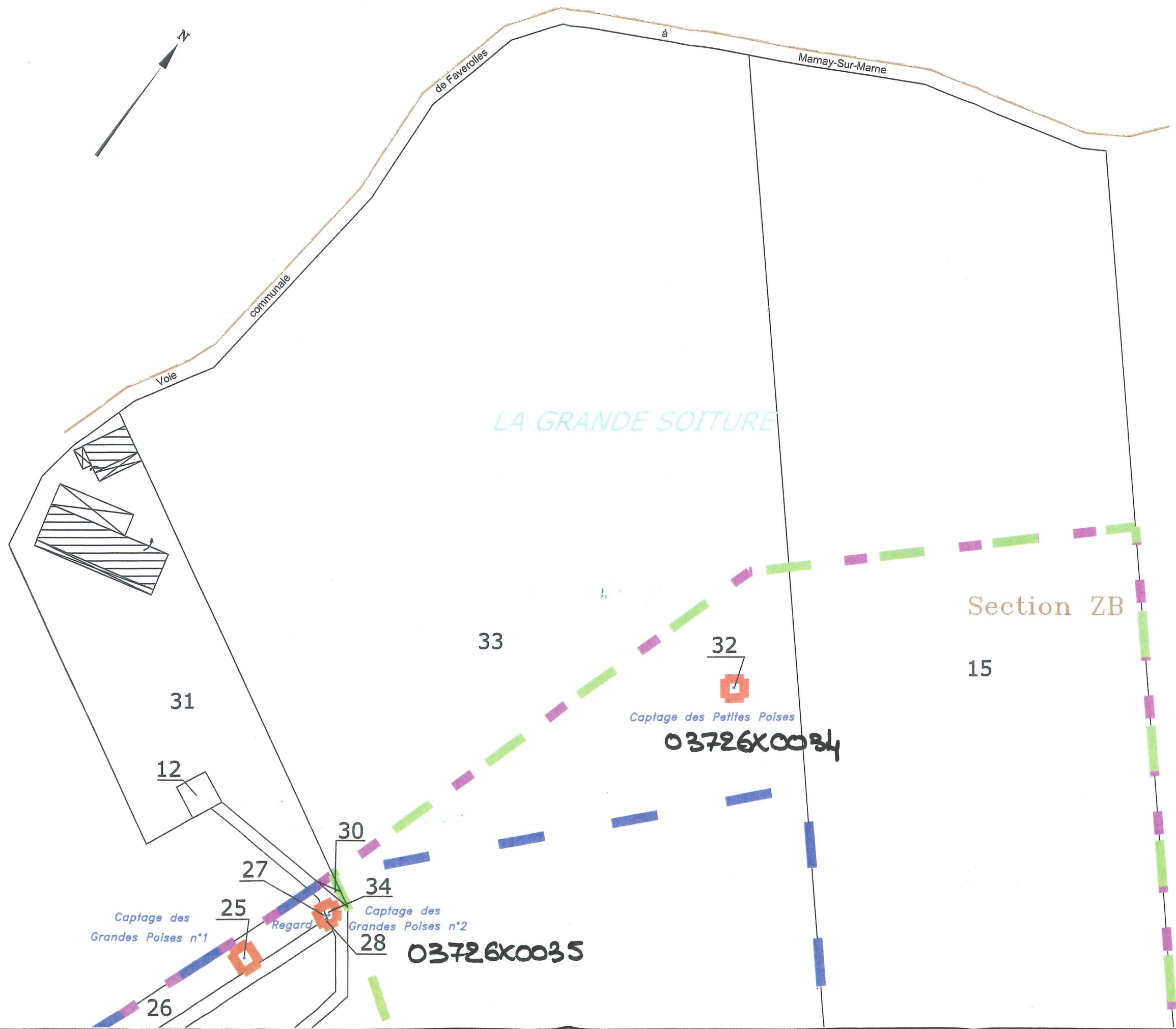
Echelle : 1/2000

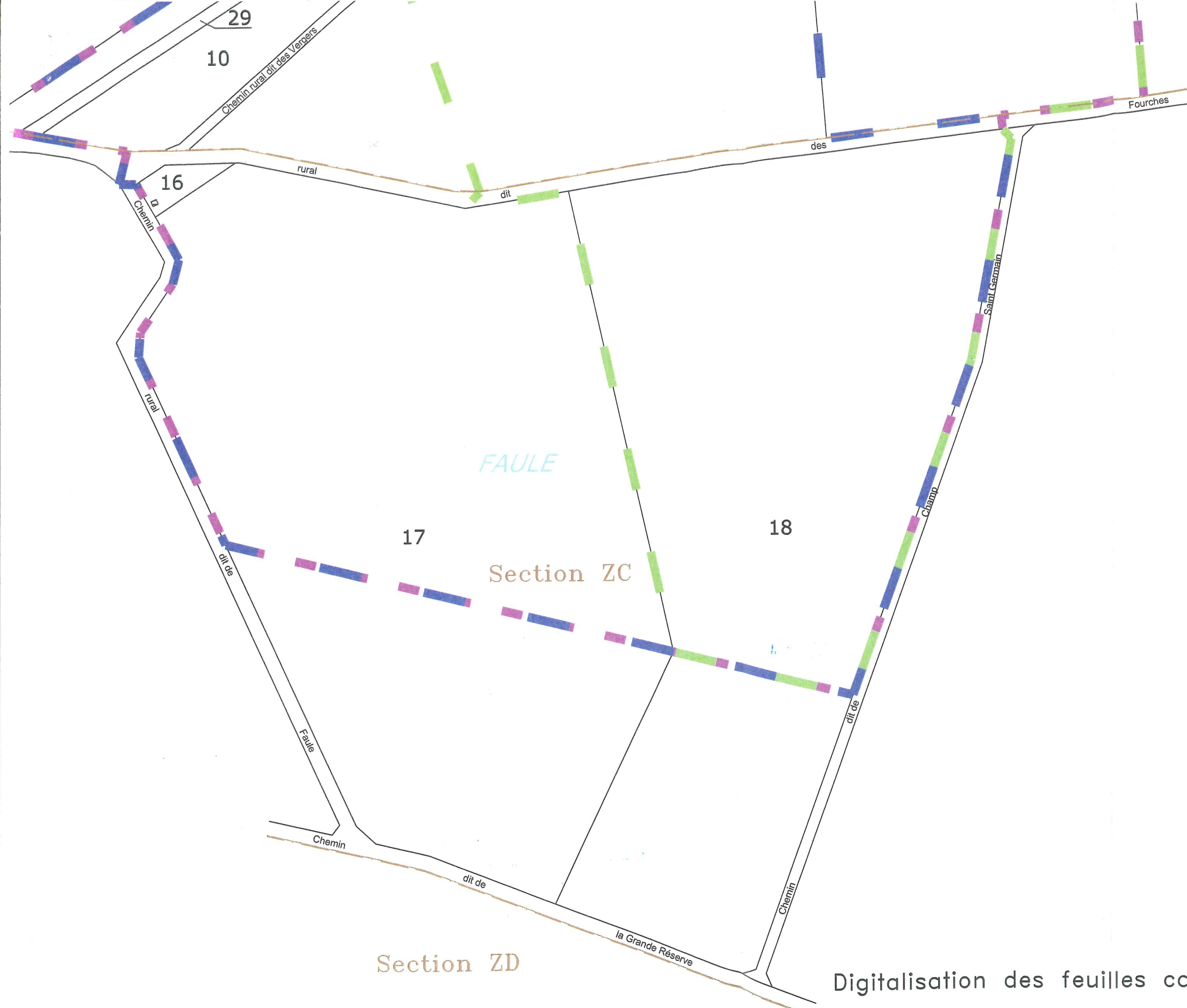
DOSSIER N° 09228 – DATE : 23 novembre 2010 – DESSINE PAR : C.G.C.

GE  
COVADIS


Dressé par le Cabinet J.P. CARDINAL Géomètre-Expert D.P.L.G.  
17 Boulevard de Lattre de Tassigny – 52200 LANGRES  
Tél. : 03 25 87 02 58 – Fax. : 03 25 88 97 41

Section ZA





# Localisation des captages



Echelle : 1/15000

## Légende :

	Limite de parcelles
	Limite de section
	Limite de lieu-dit
	Limite du périmètre de protection rapprochée S1
	Limite du périmètre de protection rapprochée S2
	Limite du périmètre de protection immédiate
	Limite du périmètre de protection éloignée