





PZ1		Elévation		Profondeur atteinte		Niveau d'eau				
		+244,50 m		70,00 m		<input type="checkbox"/> Néant <input type="checkbox"/> Non mesuré <input type="checkbox"/> Stabilisé				
Date				Machine						
24/02/2021				SONIC.1						
Elévation	Prof.	Lithologie	Description	Niveau d'eau	Echantillons	Fluides	Outils	Tubage	Equipement	
244,5	0		Remblai caillouteux noir		Echantillon Remanié pas d'échantillons	Eau	Rotation (outil à lames, tricone) diam 200		Piézomètre ouvert	
	1		2,5 m							
242	2									Sable gréseux rouge induré
	3									
	4									
	5									
	6									
	7									
	8									
	9									
	10									
	11									
	12									
	13									
	14	Sable gréseux jaune induré								
229,5	15	15 m								
	16		Sable gréseux rouge induré							
	17									
	18									
	19									
	20									
	21									
	22									
	23									
	24									
	25									
	26									
	27									
	28									
	29									
	30									
	31									
	32									
	33									
	34									
	35									
	36									
	37									
	38									
	39									
	40									
	41									
	42									
	43									
	44									
	45									
	46									
	47									
	48									
	49									
	50									
	51									
	52									
	53									
	54									
	55									
	56									
	57									
	58									
	59									
	60									
	61									
	62									
	63									
	64									
	65									
	66									
	67									
	68									
	69	70 m								

1 Niveau d'Eau En cours de forage - 40 m

2 Niveau d'Eau En fin de chantier - 40 m