










PZ2		Elévation	Profondeur atteinte	Niveau d'eau										
		+244,75 m	70,00 m	<input type="checkbox"/> Néant <input type="checkbox"/> Non mesuré <input type="checkbox"/> Stabilisé										
Date			Machine											
18/03/2021			SONIC.1											
Elévation	Prof.	Lithologie	Description	Niveau d'eau	Echantillons	Fluides	Outils	Tubage	Equipement					
244,75	0		Remblai caillouto-sableux marron					Tube PVC diam 220 en						
	1													
	2													
	3													
	4													
	5		6,5 m											
238,25	6		Sable gréseux ocre induré					7 m						
	7		8 m											
236,75	8		Sable gréseux ocre non-induré											
	10									11,5 m				
233,25	11		Sable gréseux jaune induré	2										
	12		13 m											
231,75	13		Sable gréseux rouge induré											
	14													
	15													
	16													
	17													
	18													
	19													
	20													
	21													
	22													
	23													
	24													
	25													
	26													
	27													
	28													
	29													
	30													
	31													
	32													
	33													
	34													
	35													
	36													
37														
38														
39														
40														
41														
42														
43		44 m												
200,75	44		Sable gréseux ocre induré											
	45													
	46													
	47													
196,75	48		Sable gréseux jaune induré											
	49													
	50													
194,25	50		Sable gréseux rouge induré											
	51													
	52													
	53													
	54													
	55													
	56													
	57													
	58													
	59													
	60													
	61													
	62													
63		64 m												
180,75	64		Sable gréseux jaune induré											
	65													
	66													
	67													
	68													
	69													
		70 m												

1 Niveau d'Eau En cours de forage - 38 m
 2 Niveau d'Eau En fin de forage - 12 m
 3 Niveau d'Eau En fin de chantier - 21 m