









PZ3		Elévation		Profondeur atteinte		Niveau d'eau					
		+244,60 m		70,00 m		<input type="checkbox"/> Néant <input type="checkbox"/> Non mesuré <input type="checkbox"/> Stabilisé					
Date				Machine							
18/03/2021				SONIC.1							
Elévation	Prof.	Lithologie	Description	Niveau d'eau	Echantillons	Fluides	Outils	Tubage	Equipement		
244,6	0		Remblai caillouteux brun					Tube PVC			
243,1	1		1,5 m								
	2										
	3										
	4										
	5	Sable gréseux jaune induré									
	6		6,5 m								
238,1	7		Sable gréseux ocre induré								
	8		9 m								
235,6			Sable gréseux ocre non-induré								
	10		11 m								
233,6	11		Sable gréseux jaune induré	2							
	12		13 m								
231,6	13										
	14										
	15										
	16										
	17										
	18										
	19										
	20										
	21										
	22										
	23										
	24										
	25										
	26										
	27										
	28										
	29										
	30										
	31										
	32										
	33										
	34										
	35										
36											
37											
38											
39											
40											
41											
42											
43											
44											
45		46 m									
198,6	46										
	47										
	48										
	49										
	50										
	51	51 m									
193,6	51										
	52										
	53										
	54										
	55										
	56										
	57										
	58										
	59										
	60										
	61										
	62										
	63										
	64										
	65										
	66 m										
178,6	66										
	67										
	68										
	69										
	70 m										

174,6 70
 1 Niveau d'Eau En cours de forage - 39 m
 2 Niveau d'Eau En fin de forage - 12 m
 3 Niveau d'Eau En fin de chantier - 21 m