







Nom : DB2 Commune : Lacaune Lieu-dit :		Localisation Coordonnées : RGF93 m X : 671 286 Y : 6 287 425 Z : 960	
---	--	--	---

Profondeur en (m)	Lithologie	Description lithologique	Arrivée d'eau	Foration	Espace annulaire	Coupe Technique	Equipement
-------------------	------------	--------------------------	---------------	----------	------------------	-----------------	------------

0		blocs de granite éboulis			ODEX 193.7 mm			
		argiles marron				Ciment		
		Arène granitique beige				Bouchon ExpanGel		Tube INOX 131.7/139.7 mm
10								
					MFT 165 mm			
						Massif gravier siliceux 2.5/5 mm		
20		granite						Tube crépiné 131.7/139.7 mm slot 1 mm

 calligée SCIENTESSE TECHNIQUES GÉOLOGIQUES	Niveau statique (m NGF)	Date	Coupe géologique réalisée par Sud Forage
	2	14/01/2014	