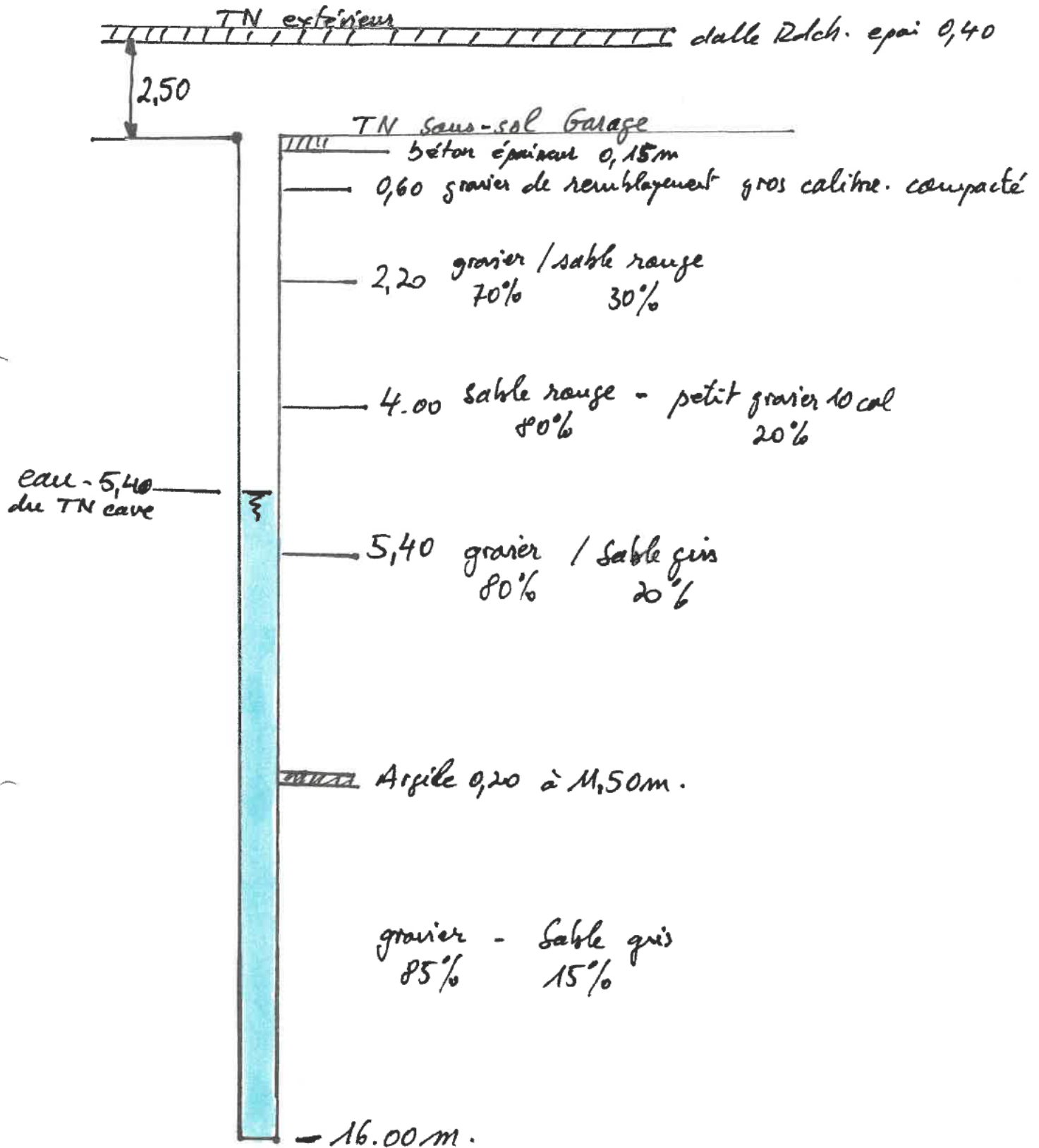


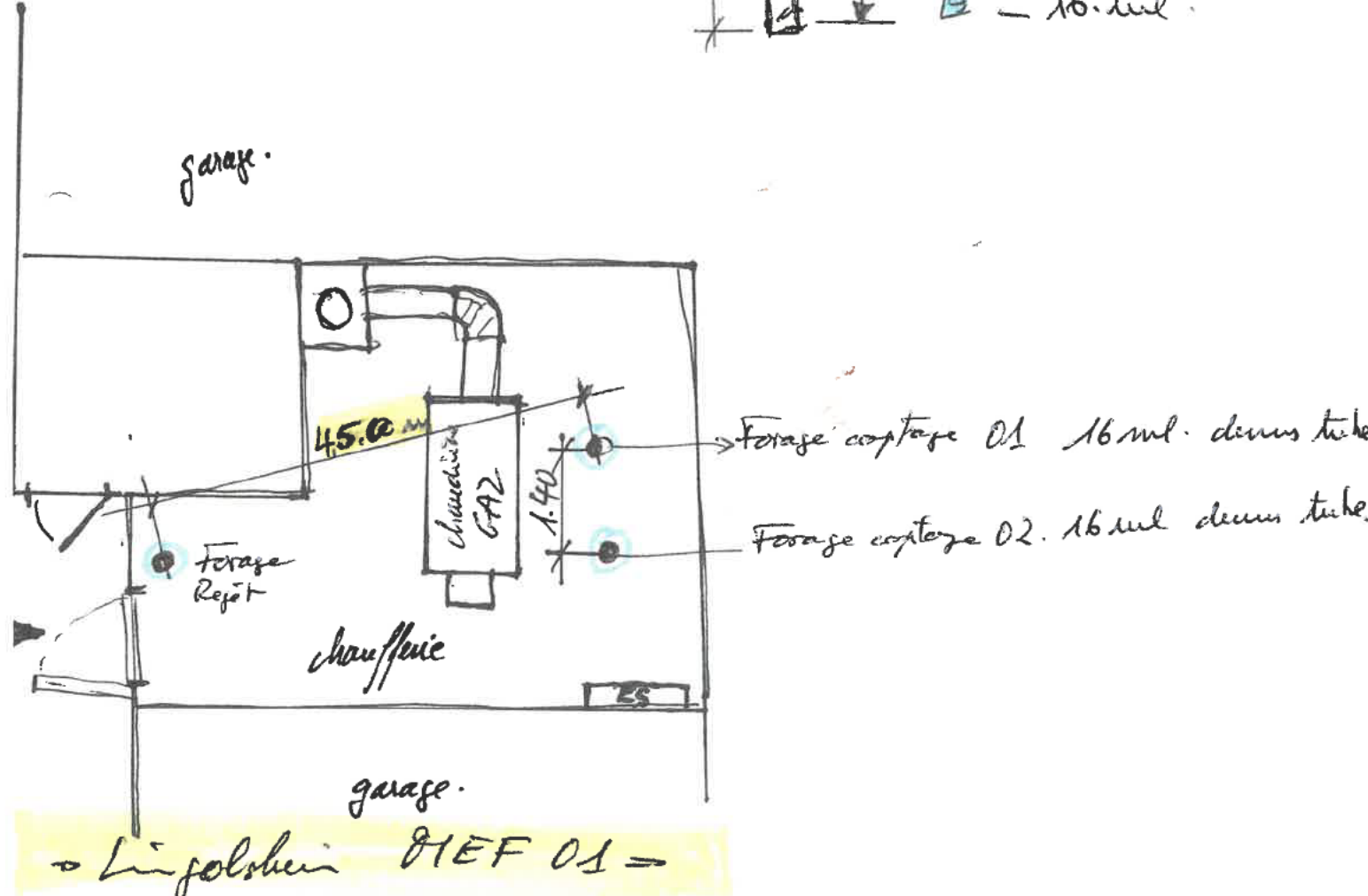
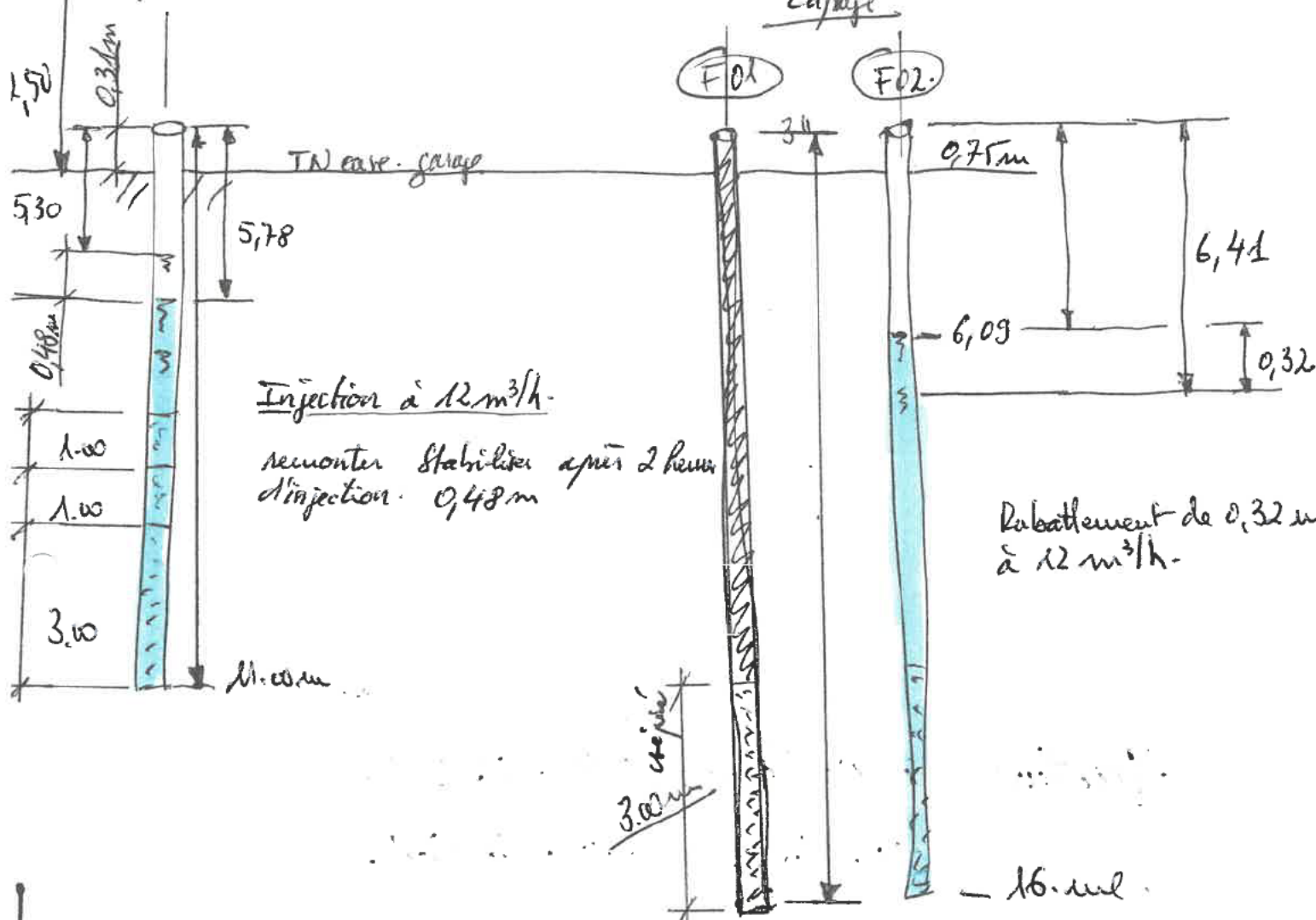
LITHOLOGIE DU TERRAIN

Fait le: 24/03/2020

FORÉAU

TN EXTÉRIEUR  
dalle R4ch.

12 m<sup>3</sup>/h.



**FOR-EAU Sarl**

**ESSAI DE POMPAGE**

**Chantier : MEF 01 LINGOLSHEIM 67380 -104 rue du Maréchal Foch**

**FORAGE : N°01 captage** Fait le 16/10/2020

**POMPE : Pompe immergé de 15m<sup>3</sup>/h**

Date	Niveau eau dessus tube	M3/h	Rabatement		Heure	Observation
12/10/2020	- 6.09m	5 m3/h	6.10 m	0.01m	8h00	Eau claire pas de sable
12/10/2020		5 m3/h	6.10 m	0.01m	8h30	Eau claire pas de sable
12/10/2020		5 m3/h	6.10 m	0.01m	9h00	IDEM
12/10/2020		5 m3/h	6.10 m	0.01m	9h30	IDEM
12/10/2020		5 m3/h	6.10 m	0.01m	10h00	IDEM
12/10/2020		Arrêt 15mn	6.09 m	0.00m	10h15	Remonté directe
12/10/2020		10 m3/h	6.15 m	0.06m	10h15	Eau claire pas de sable
12/10/2020		10 m3/h	6.15 m	0.06m	10h30	IDEM
12/10/2020		10 m3/h	6.15 m	0.06m	11h00	IDEM
12/10/2020		10 m3/h	6.14 m	0.05m	11h30	IDEM
12/10/2020		10 m3/h	6.14 m	0.05m	12h00	IDEM
12/10/2020		Arrêt 15mn	6.09			Remonté directe
12/10/2020		15 m3/h	6.21 m	0.12m	12h15	Eau claire pas de sable
12/10/2020		15 m3/h	6.21 m	0.12m	12h20	
12/10/2020		15 m3/h	6.21 m	0.12m	12h30	
12/10/2020		15 m3/h	6.21 m	0.12m	12h45	
12/10/2020		15 m3/h	6.21 m	0.12m	13h15	
12/10/2020		15 m3/h	6.20 m	0.11m	14h00	
12/10/2020		15 m3/h	6.20 m	0.11m	14h30	
12/10/2020		Arrêt 15mn	6.09			Remonté directe

[illegible]