

FORAGE D'ESSAI

Entreprise: COTRASOL

Client:

Maître d'oeuvre:

Exploitant:

5 Rue des maraîchers
78260 ACHERES

Code National BSS :

N° Déclaration ** :

Police de l'eau * :

* Numéro de déclaration au titre de la police de l'eau

** N° d'enregistrement de déclaration préalable

Lieu de l'ouvrage : Allée de la citoyenneté

77127 LIEUSAIN

Coordonnées : Longitude 0 Latitude 0 **Altitude :** 0.00 m
Zone Lambert 1 carto métrique

Nombre de forages : 1

Date début de l'ouvrage : 24/10/2017

Resp. M. Ouvrage :

Date fin de l'ouvrage : 02/11/2017

Resp. M. Oeuvre : D

Machine : Fraste XL

Resp. Chantier : PERALTA

Date début pompage :

Niveau statique non perturbé : 41.56 m

Date fin de pompage :

Débit Maxi. d'essai : 14.40 m3/h

Nombre de nappes identifiées :

Rabattement correspondant : 8.26 m

Notes :



Client:

LITHOLOGIE

De	à	Libellé
0.00	0.70	Limon brun marron
0.70	7.00	Calcaire de Brie beige creme
7.00	13.50	Argile verte creme verdâtre
13.50	18.00	Calcaire de Pantin crème
18.00	24.00	Marnes d'Argenteuil creme bleuté
24.00	53.00	Calcaire de Champigny
53.00	60.00	Calcaire de Saint-Ouen Beige

FORAGE

De	à	Ø"	Ømm	Mode de forage	Fluide de forage
0.00	8.00	14"3/4	375.00	Rotary	Boue
8.00	60.00	10"	254.00	Rotary	Eau-claire

* Reconnaissance

TUBAGE

De	à	Ø"	Ømm	Epais.	Ecra.	Nature du tubage	Type	Slot	Vide %
0.00	8.00	10"3/4	273.00	5.00		Acier-ordinaire	Tube-plein		
0.00	27.00	5"1/2	140.00	7.00		P.v.c.	Tube-plein		
27.00	60.00	5"1/2	140.00	7.00		P.v.c.	Crepine fentes	1.00	

REEMPLISSAGE

De	à	Ø"	Ømm	Matériau	Nature	Méthode de pose	Texture	Gra. (mm)	Vol. m3
0.00	8.00	10"3/4	273.00	Ciment	Cem iii/c 32,5 n ce	Sous pression			0.50
0.00	60.00	5"1/2	140.00	Gravier	Gravier	Gravitaire	Roule	1.25-2.50	2.00

ACCESSOIRE

De	à	Type d'accessoire
0.00	59.00	Centreur

FORAGE D'ESSAI

Client :

Travaux réalisés :
du : 24/10/2017 au : 02/11/2017

1/1

Coordonnées de l'ouvrage :

Lambert 1 carto métrique

Longitude (X):

0

Latitude (Y):

0

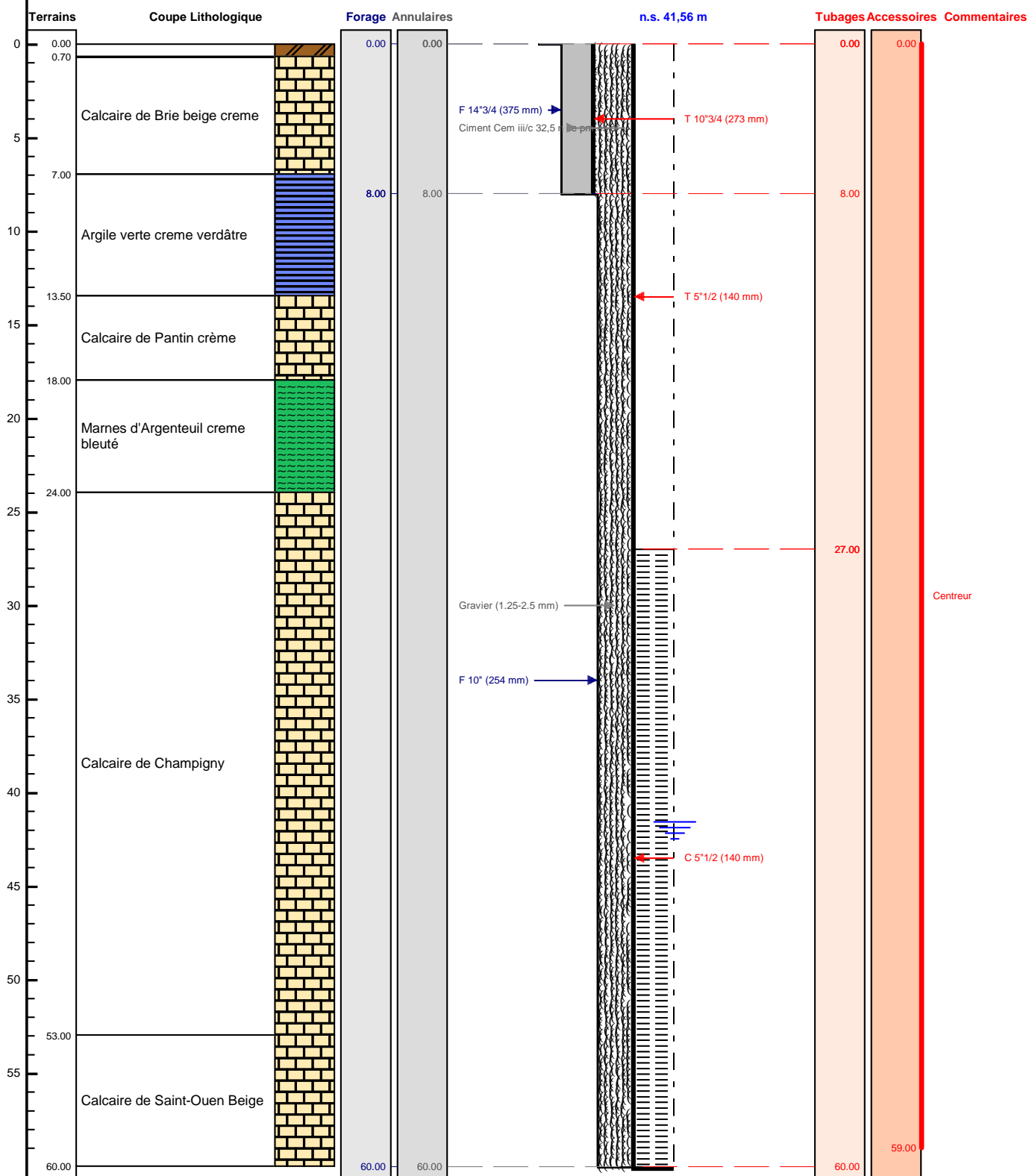
Altitude sol (Z):

+0,000 m

Echelle : 1/302

Profondeurs en m au-dessous du repère zéro sol (signe + au-dessus)

Nombre de forages : 1



Le/...../..... à
CERTIFIE CONFORME A L'OUVRAGE EXECUTE
Tampon et signature du chef d'entreprise

Lambert 1 carto métrique Long.: 0 Lat.: 0 Alt.: +0,000 m

PAGE: 3

PZ1

Entreprise: COTRASOL

Client:

Exploitant:

5 Rue des maraîchers
78260 ACHERES

Code National BSS :

N° Déclaration ** :

Police de l'eau * :

* Numéro de déclaration au titre de la police de l'eau

** N° d'enregistrement de déclaration préalable

Lieu de l'ouvrage : Allée de la citoyenneté
77127 LIEUSAIN

Coordonnées : Longitude 0 Latitude 0 **Altitude :** 0.00 m
Zone Lambert 1 carto métrique

Nombre de forages : 1

Date début de l'ouvrage : 04/11/2017

Resp. M. Ouvrage :

Machine : FRASTE XL

Resp. Chantier : PERALTA

Date début pompage : **Niveau statique non perturbé :** 42.09 m

Date fin de pompage : **Débit Maxi. d'essai :** 0.00 m3/h

Nombre de nappes identifiées : **Rabattement correspondant :** 0.00 m

Notes :



Client:

LITHOLOGIE

De	à	Libellé
0.00	0.70	Limon brun marron
0.70	7.00	Calcaire de Brie beige creme
7.00	13.50	Argile verte creme verdâtre
13.50	18.00	Calcaire de Pantin crème
18.00	24.00	Marnes d'Argenteuil creme bleuté
24.00	53.00	Calcaire de Champigny
53.00	60.00	Calcaire de Saint-Ouen Beige

FORAGE

De	à	Ø"	Ømm	Mode de forage	Fluide de forage
0.00	8.00	12"1/4	311.00	Rotary	Boue
8.00	60.00	7"7/8	200.00	Rotary	Eau-claire

* Reconnaissance

TUBAGE

De	à	Ø"	Ømm	Epais.	Ecra.	Nature du tubage	Type	Slot	Vide %
0.00	8.00	8"5/8	219.00	4.00		Acier-ordinaire	Tube-plein		
0.00	27.00	3"1/2	90.00	5.00		P.v.c.	Tube-plein		
27.00	60.00	3"1/2	90.00	5.00		P.v.c.	Crepine fentes	1.00	

REMPLISSAGE

De	à	Ø"	Ømm	Matériau	Nature	Méthode de pose	Texture	Gra. (mm)	Vol. m3
0.00	8.00	8"5/8	219.00	Ciment	Cem iii/c 32,5 n ce	Sous pression			0.35
0.00	60.00	3"1/2	90.00	Gravier	Gravier	Gravitaire	Roule	1.25-2.50	1.00

ACCESSOIRE

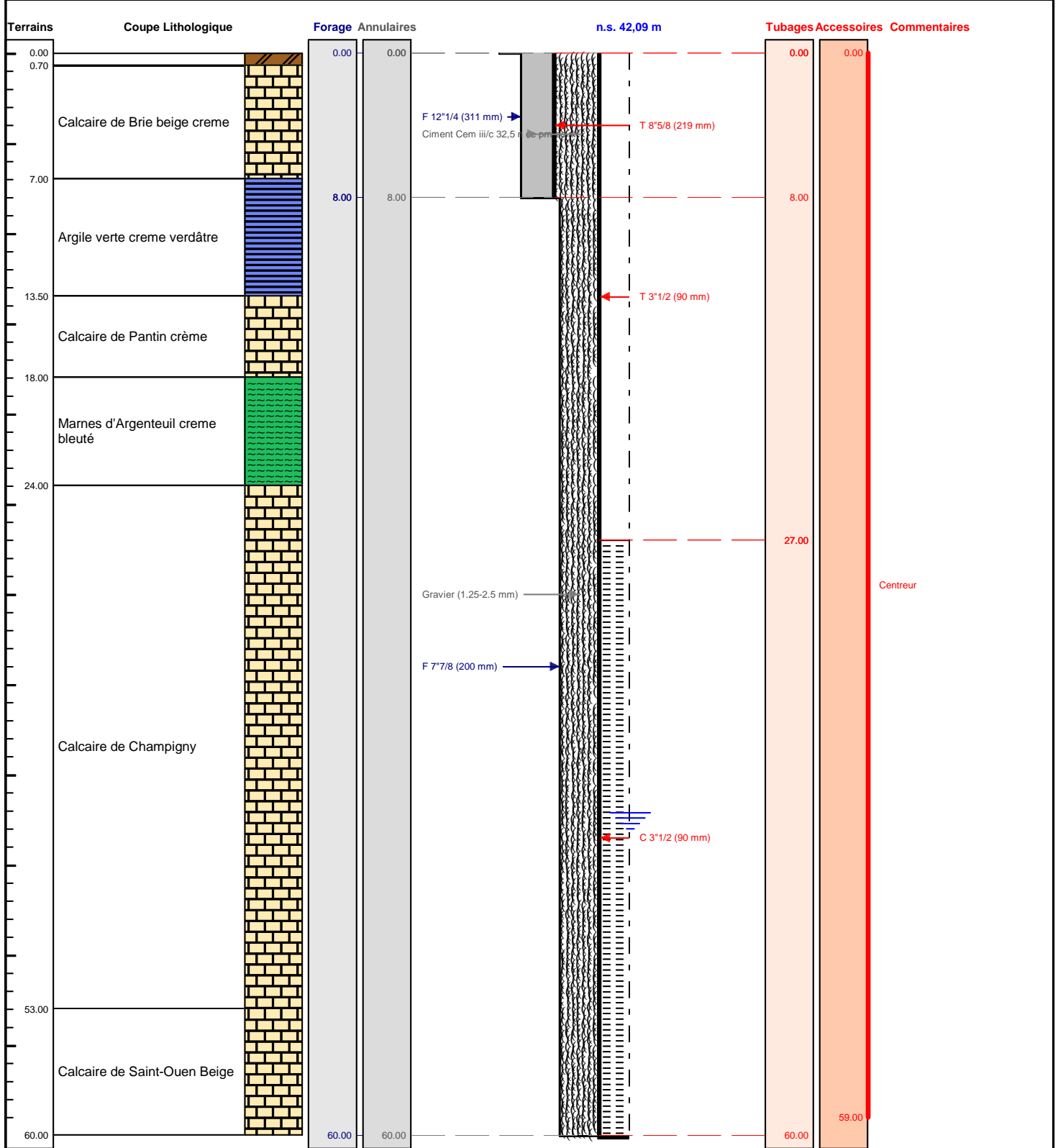
De	à	Type d'accessoire
0.00	59.00	Centreur


<div> <div>PZ1</div> <div> <div>Client :</div> <div></div> </div> </div>		<div> <div>Travaux réalisés :</div> <div>du : 04/11/2017 au : 13/11/2017</div> </div>	<div> <div>1/1</div> </div>
		<div> <div>Coordonnées de l'ouvrage :</div> <div> <div>Lambert 1 carto métrique</div> <div> <div>Longitude (X):</div> <div>0</div> </div> <div> <div>Latitude (Y):</div> <div>0</div> </div> <div> <div>Altitude sol (Z):</div> <div>+0,000 m</div> </div> </div> </div>	

Echelle : 1/302

Profondeurs en m au-dessous du repère zéro sol (signe + au-dessus)

Nombre de forages : 1





Le à

CERTIFIE CONFORME A L'OUVRAGE EXECUTE

Tampon et signature du chef d'entreprise

Entreprise: COTRASOL

Client:

Maître d'oeuvre:

Exploitant:

5 Rue des maraîchers
78260 ACHERES

Code National BSS :

N° Déclaration ** :

Police de l'eau * :

* Numéro de déclaration au titre de la police de l'eau

** N° d'enregistrement de déclaration préalable

Lieu de l'ouvrage : Allée de la citoyenneté
77127 LIEUSAIN

Coordonnées : Longitude 0 Latitude 0 **Altitude :** 0.00 m
Zone Lambert 1 carto métrique

Nombre de forages : 1

Date début de l'ouvrage : 13/11/2017

Resp. M. Ouvrage :

Machine : FRASTE XL

Resp. Chantier : PERALTA

Date début pompage : **Niveau statique non perturbé :** 41.43 m

Date fin de pompage : **Débit Maxi. d'essai :** 0.00 m3/h

Nombre de nappes identifiées : **Rabattement correspondant :** 0.00 m

Notes :



Client:

LITHOLOGIE

De	à	Libellé
0.00	0.70	Limon brun marron
0.70	7.00	Calcaire de Brie beige creme
7.00	13.50	Argile verte creme verdâtre
13.50	18.00	Calcaire de Pantin crème
18.00	24.00	Marnes d'Argenteuil creme bleuté
24.00	53.00	Calcaire de Champigny
53.00	60.00	Calcaire de Saint-Ouen Beige

FORAGE

De	à	Ø"	Ømm	Mode de forage	Fluide de forage
0.00	8.00	12"1/4	311.00	Rotary	Boue
8.00	60.00	7"7/8	200.00	Rotary	Eau-claire

* Reconnaissance

TUBAGE

De	à	Ø"	Ømm	Epais.	Ecra.	Nature du tubage	Type	Slot	Vide %
0.00	8.00	8"5/8	219.00	4.00		Acier-ordinaire	Tube-plein		
0.00	27.00	3"1/2	90.00	5.00		P.v.c.	Tube-plein		
27.00	60.00	3"1/2	90.00	5.00		P.v.c.	Crepine fentes	1.00	

REEMPLISSAGE

De	à	Ø"	Ømm	Matériau	Nature	Méthode de pose	Texture	Gra. (mm)	Vol. m3
0.00	8.00	8"5/8	219.00	Ciment	Cem iii/c 32,5 n ce	Sous pression			0.35
0.00	60.00	3"1/2	90.00	Gravier	Gravier	Gravitaire	Roule	1.25-2.50	1.00

ACCESSOIRE

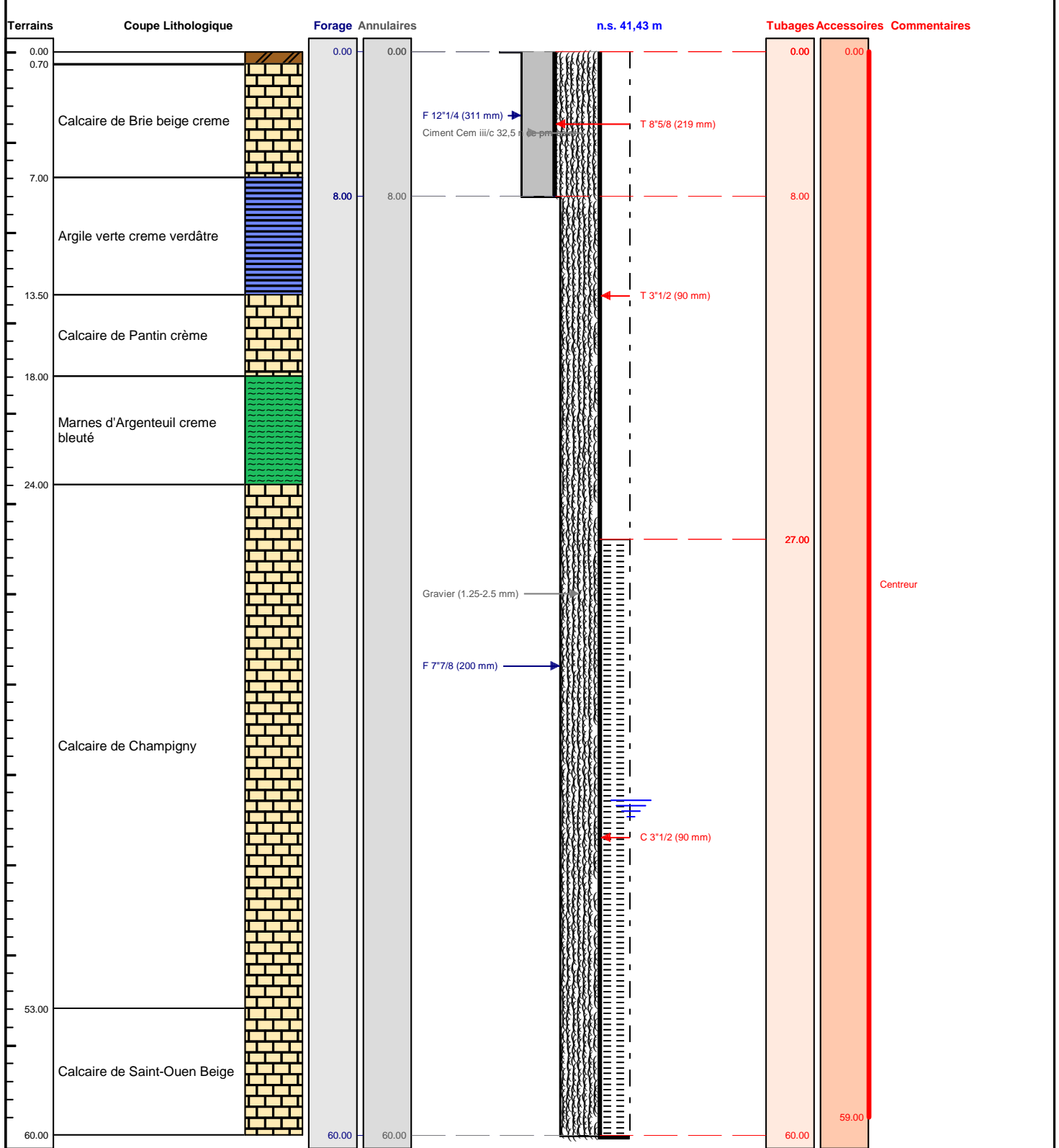
De	à	Type d'accessoire
0.00	59.00	Centreur


<div> <div>PZ2</div> <div> <div>Client :</div> <div></div> </div> </div>		<div> <div>Travaux réalisés :</div> <div>du : 13/11/2017 au : 17/11/2017</div> </div> <div> <div>Coordonnées de l'ouvrage :</div> <div> <div>Lambert 1 carto métrique</div> <div>Longitude (X): 0</div> <div>Latitude (Y): 0</div> <div>Altitude sol (Z): +0,000 m</div> </div> </div>
--------------------------------------------------------------------------	--	----------------------------------------------------------------------------------------------------------------------------------------------------------------------------------------------------------------------------------------------------------------------------------------

Echelle : 1/302

Profondeurs en m au-dessous du repère zéro sol (signe + au-dessus)

Nombre de forages : 1





Le à

CERTIFIE CONFORME A L'OUVRAGE EXECUTE

Tampon et signature du chef d'entreprise