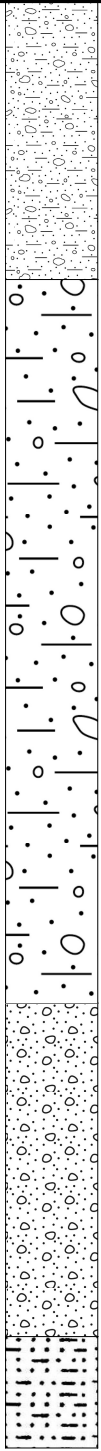
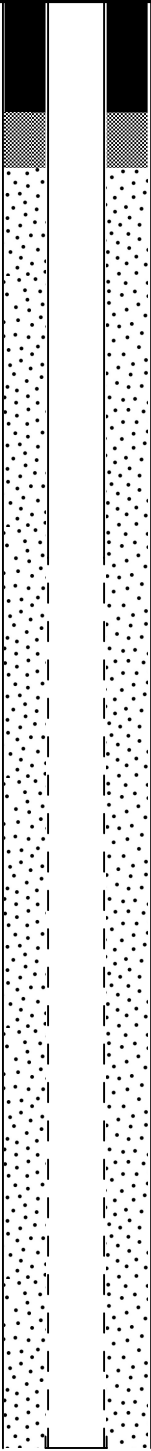



Nom : Pz 1 Commune : Pamiers Lieu-dit : ZAC Gabriélat		Localisation Coordonnées : Lambert 93 X : 586 474 m Y : 6 228 764 m Z : 280 m NGF	Maître d'ouvrage : SOMEFOR Ressources Société de forage : ESCG Date de réalisation : 12/05/2022 Usage : Suivi
--	--	--	--

Profondeur en (m)	Lithologie	Description lithologique	Foration		Coupe Technique	Equipement
-------------------	------------	--------------------------	----------	--	-----------------	------------

0		Limons graveleux marrons		Cimentation		
				Bouchon d'argile		
1						Tubage PVC 50-60 mm plein
2						
3		Graves sableuses grises	Foration ODEX	Massif filtrant		Tubage PVC 50-60 mm crépiné slot 1 mm
4						
5						
6						
7		Sables graveleux jaunes				
8						
9		Sables argileux jaunes				
10						
11						
12						
13						
14						

 calligée SCIENTES & TECHNIQUES GÉOLOGIQUES	Niveau statique (m)	Date	
	9,60 m	12/05/2022	