

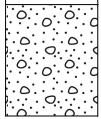



Nom : Forage Commune : Pamiers Lieu-dit : ZAC Gabriélat		Localisation Coordonnées : Lambert 93 X : 586 389 m Y : 6 228 875 m Z : 280 m NGF	Maître d'ouvrage : SOMEFOR Ressources Société de forage : ESCG Date de réalisation : 14/12/2022 Usage : Suivi
--	--	--	--

Profondeur en (m)	Lithologie	Description lithologique	Foration		Coupe Technique	Equipement
-------------------	------------	--------------------------	----------	--	-----------------	------------

0		Graves sableuses argileuses		Cimentation		Tubage PVC 112-125 mm plein
				Bouchon d'argile		
1						
2						
3						
4						
5						
6						
7						
8						
9						
10						
11						
12						
13		Sables graveleux marrons				
14						

 calligée SCIENTES & TECHNIQUES GÉOLOGIQUES	Niveau statique (m)	Date	
	10,5 m	14/12/2022	