


# DOSSIER TECHNIQUE

## FORAGE D'EAU



**Code National BSS :**

**N° Déclaration \*\* :** 66209

**Police de l'eau \* :** 14-2021-00071

\* Numéro de déclaration au titre de la police de l'eau

\*\* N° d'enregistrement de déclaration préalable

**Lieu de l'ouvrage :** 31 CHEMIN DU BOCAGE

14430 DANESTAL

**Coordonnées :** **Longitude** 0 **Latitude** 0 **Altitude :** 141.00 m  
**Zone** Lambert 1 carto métrique

**Nombre de forages :** 1

**Date début de l'ouvrage :** 05/07/2021

**Resp. M. Ouvrage :** DE JESUS

**Date fin de l'ouvrage :** 05/07/2021

**Resp. M. Oeuvre :** GAUTIER

**Machine :** ECOFORE

**Resp. Chantier :** GODEY

**Date début pompage :** **Niveau statique non perturbé :** 38.00 m


**Date fin de pompage :** **Débit Maxi. d'essai :** 1.00 m3/h

**Nombre de nappes identifiées :** **Rabattement correspondant :** 36.00 m

**Notes :**

## TRONCONS de L'OUVRAGE

## FORAGE D'EAU



## LITHOLOGIE

De	à	Libellé
0.00	1.00	TERRE
1.00	8.00	ARGILE MARRON A SILEX
8.00	18.00	CALCAIRE DEGARDE + SABLE VERT
18.00	38.00	CALCAIRE BLANC
38.00	45.00	CALCAIRE BLANC + CALCAIRE GRIS
45.00	49.00	SABLE GRIS GLOCONIE

## FORAGE

De	à	Ø"	Ømm	Mode de forage	Fluide de forage
0.00	20.00	8"7/8	225.00	M.f.t.	Air
20.00	49.00	6"1/2	165.00	M.f.t.	Air

\* Reconnaissance

## ARRIVEES D'EAU

Profondeur (m)	Débit (m3/heure)
38.00	1.00

## TUBAGE

De	à	Ø"	Ømm	Epais.	Ecra.	Nature du tubage	Type	Slot	Vide %
0.00	33.00	4"7/8	125.00	0.00		P.v.c.	Tube-plein		
33.00	45.00	4"7/8	125.00	0.00		P.v.c.	Crapine fentes		
45.00	49.00	4"7/8	125.00	0.00		P.v.c.	Tube-plein		50

## REMPLISSAGE

De	à	Ø"	Ømm	Matériau	Nature	Méthode de pose	Texture	Gra. (mm)	Vol. m3
0.00	20.00	4"7/8	125.00	Ciment	Autre	Gravitaire			
20.00	49.00	4"7/8	125.00	Gravier	Graviers de Loire	Gravitaire	Roule		

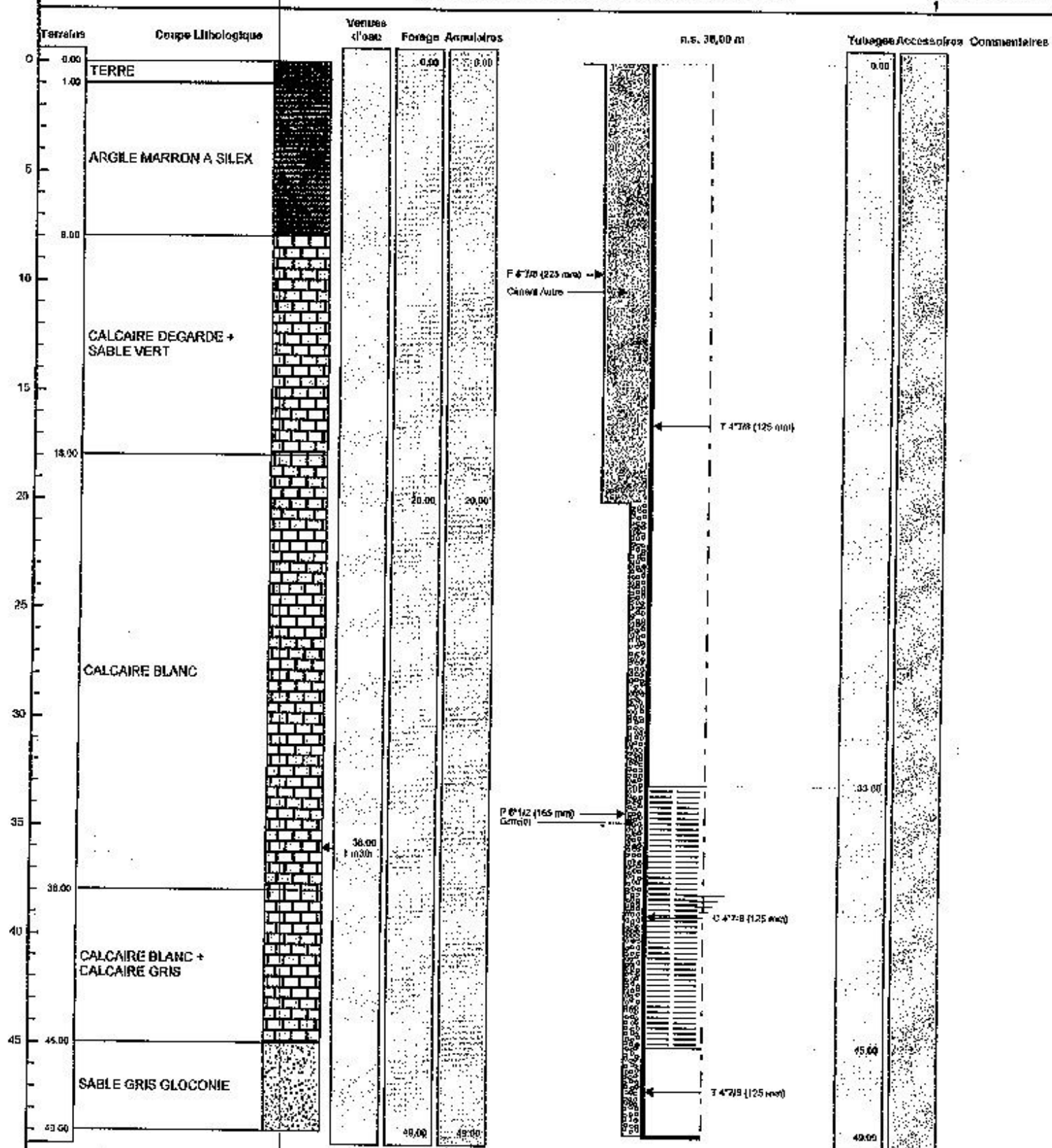
# FORAGE D'EAU

Travaux réalisés : du 05/07/2021 au 05/07/2021  
 Coordonnées de l'ouvrage :  
 Lambert : carte métrique  
 Longitude : 0  
 Latitude : 0  
 Altitude sol (Z) : 149,000 m

Echelle : 1/249

Profondeurs en m au-dessous du repère zéro sol (signe + au-dessus)

Nombre de forages : 1



Le 03.09.2021 à Verson NORMANDIE FORAGE  
 CERTIFIE CONFORME A L'OUVRAGE EXECUTE  
 Tampon et signature du chef d'entreprise  
 254 CITE de l'ONON - 14700 VERNON  
 Tel : 02 31 06 10 27 - Fax : 02 31 96 12 62

Lambert 1 carte métrique Long.:

Sau en capital de 10 000 €  
 N° Siren 420 897 108 100 002 m