




LES FONDS DE CARTE



Relief




Hydrologie



Land use



Cartes historiques



Topographie



Photographies aériennes



Satellite



Plan IGN




Plan IGN J+1



Parcelles
cadastrales



Cartes IGN
classiques



Cartes 1950



Photographies
aériennes 1950-1965



Satellite



EARL BRUNO DEPREZ A SOLFERINO

COUPE PREVISIONNELLE DE COMPLEMENT

Comblement de l'ancien forage sur la commune de BAS MAUCO
selon la norme AFNOR NF X10-999.

