

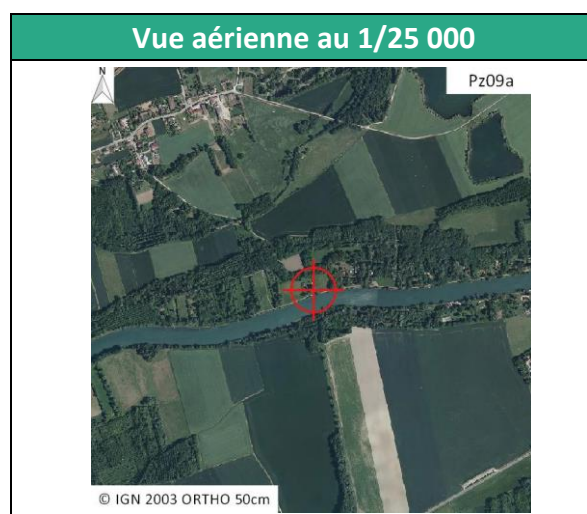
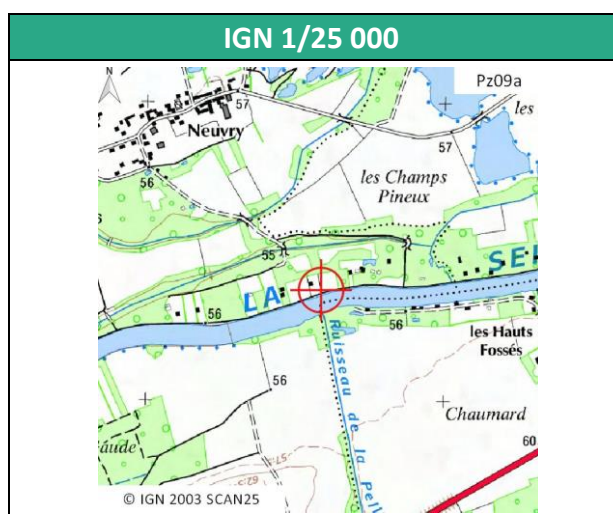
PIEZOMETRE	
Pz009a	02605X0257

Localisation
Commune : JAULNES (77236)
Lieu-dit : LE PETIT TRAVERS SEINE


Cadastre
N° section : A
N° parcelle : 692

Propriétaire et exploitant

Coordonnées RGF 93
X : 721 477,65 m
Y : 6 814 354,83 m
Repère : Tête de tubage acier
Z : 56,79 m



Description
Date de réalisation : 12/02/2016
Profondeur (m/sol) : 4,5
Objectifs recherchés : PIEZOMETRIE ALLUVIONS - NAPPE COURS D'EAU (SIMPLE)
Conditions d'accès : RAS



EQUIPEMENT MIS EN PLACE

Catégorie :	orpheus mini 6 m/1b
Type de matériel :	capteur de niveau d'eau
Date de livraison :	02/10/2015
Date de contrôle de livraison :	09/10/2015
N° de série :	378213
Longueur de câble (m) :	6
Gamme de mesure (m) :	10

PARAMETRAGE DE MISE EN PLACE

Date de mise en place :	30/03/2016 11:42
Profondeur niveau eau manuel (m/repère) :	1,765
Cote niveau eau manuel (RGF 93) :	55,025
Profondeur niveau eau réglage sonde (m/repère) :	1,759
Cote niveau eau sonde (RGF 93) :	55,031

SCHEMA DE LA TETE D'OUVRAGE

