

**PIEZOMETRE**

**Pz019e**

**02954X1055**

**Localisation**

**Commune :** MOUSSEAUX-LES-BRAY (77321)

**Lieu-dit :** MOUSSEAX LES BRAY

**Cadastre**

**N° section :** A

**N° parcelle :** 113

**Propriétaire et exploitant**

**Coordonnées RGF 93**

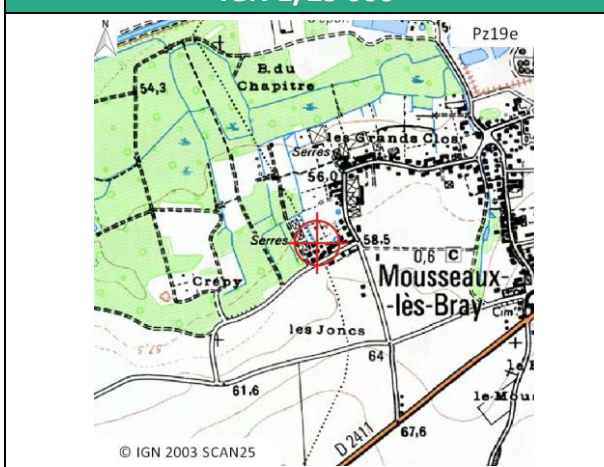
**X :** 716 205,90 m

**Y :** 6 812 358,81 m

**Repère :** Marque

**Z :** 57,67 m

**IGN 1/25 000**



**Vue aérienne au 1/25 000**



**Description**


**Date de réalisation :** 12/02/2016

**Profondeur (m/sol) :** 4,4


**Objectifs recherchés :** EXISTANT-PIEZOMETRIE ALLUVIONS

**Conditions d'accès :**

**Accès**



**Vue de la tête d'ouvrage**



## EQUIPEMENT MIS EN PLACE

Catégorie :	orpheus mini 6 m/1b
Type de matériel :	capteur de niveau d'eau
Date de livraison :	02/10/2015
Date de contrôle de livraison :	09/10/2015
N° de série :	378004
Longueur de câble (m) :	6
Gamme de mesure (m) :	10

## PARAMETRAGE DE MISE EN PLACE

Date de mise en place :	07/03/2016 09:17
Profondeur niveau eau manuel (m/repère) :	0,9
Cote niveau eau manuel (RGF 93) :	56,77
Profondeur niveau eau réglage sonde (m/repère) :	0,91
Cote niveau eau sonde (RGF 93) :	56,76

## SCHEMA DE LA TETE D'OUVRAGE

