

PIEZOMETRE

Pz011e

02606X0119

Localisation

Commune : GRISY-SUR-SEINE (77218)

Lieu-dit : OUINOTTE

Cadastre

N° section : B

N° parcelle : 702

Propriétaire et exploitant

Coordonnées RGF 93

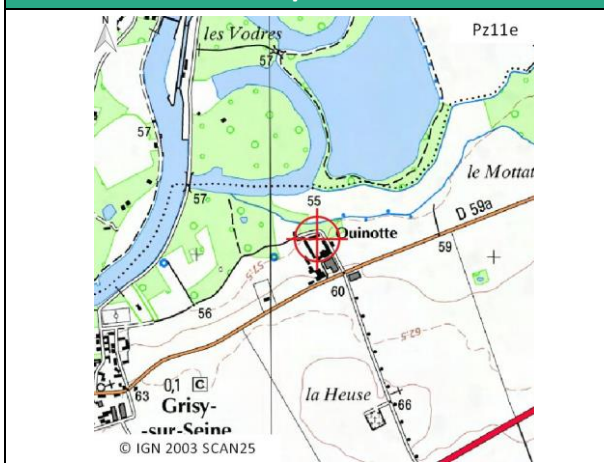
X : 724 309,62 m

Y : 6 816 011,69 m

Repère : Marque

Z : 58,45 m

IGN 1/25 000



Vue aérienne au 1/25 000



Description


Date de réalisation : 12/02/2016

Profondeur (m/sol) : 3,8

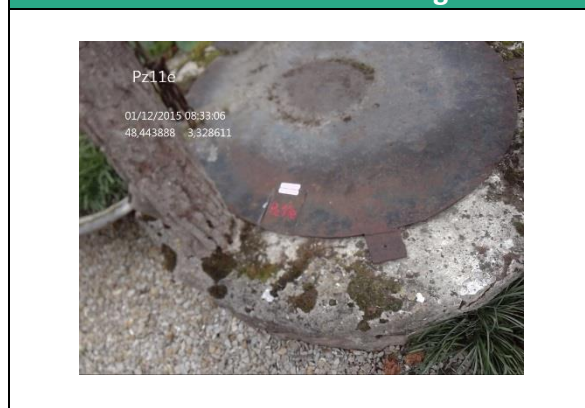
Objectifs recherchés : EXISTANT-PIEZOMETRIE ALLUVIONS

Conditions d'accès :

Accès



Vue de la tête d'ouvrage



EQUIPEMENT MIS EN PLACE

Catégorie :	orpheus mini 6 m/1b
Type de matériel :	capteur de niveau d'eau
Date de livraison :	02/10/2015
Date de contrôle de livraison :	09/10/2015
N° de série :	378019
Longueur de câble (m) :	6
Gamme de mesure (m) :	10

PARAMETRAGE DE MISE EN PLACE

Date de mise en place :	09/03/2016 00:00
Profondeur niveau eau manuel (m/repère) :	2,275
Cote niveau eau manuel (RGF 93) :	56,175
Profondeur niveau eau réglage sonde (m/repère) :	2,278
Cote niveau eau sonde (RGF 93) :	56,172

SCHEMA DE LA TETE D'OUVRAGE

