





BSS004HVLA

	Ville de Sainte-Marguerite Création d'un lotissement – rue de Brompt à Sainte-Marguerites (88)			N°dossier : C.23.OR.035
	Date : 25/05/2023	Z (m NGF) : 354.984	Profondeur : 0,00 - 8,50 m	
	Heure début : 13:10	Machine : H750	X (RGF03 CC-40) : 1995499.538	
	Heure fin : 14:20	Opérateur : ANO	Y (RGF03 CC-40) : 8126886.572	

1/42

Sondage destructif équipé en piézomètre : PZ1

EXGTE 83.22.12/GTE

Profondeur (m)	Lithologie	Outil	Niveau d'eau	Equipement forage	Tubage
354	 Limon sableux marron à cailloux, cailloutis et radicelles (Terre végétale) 0,10 m - NGF : 354,88 m	Tailant Ø 116 mm	NGF : 350,28 m Niveau d'eau stabilisé à 4,70 m le 25/05/2023	 Bentonite 0,50 m	Tube PVC SOTRA plein Ø 51/60 mm + tête de protection cadenassée 1,00 m
	 Limon sablo-argileux à débris anthropiques (Remblai) 4,50 m - NGF : 350,48 m			Gravier calibrés	Tube PVC SOTRA crépiné Ø 51/60 mm + bouchon de fond
8,50	 Limon sableux marron clair à galets 8,50 m - NGF : 348,48 m	8,50 m		8,50 m	8,50 m

- Arrêt volontaire du sondage

Logiciel JEAN LUTZ S.A. - www.jeanlutzs.fr