

Au droit du piézomètre long, la lithologie rencontrée est :

- 0 à 4,20 m : alluvions
- 4,20 à 8 m : calcaire très altéré avec galets calcaires et traces alluvionnaires,
- 8 à 17 m : calcaire altéré plus ou moins agileux
- 17 à 40 m : calcaire compact

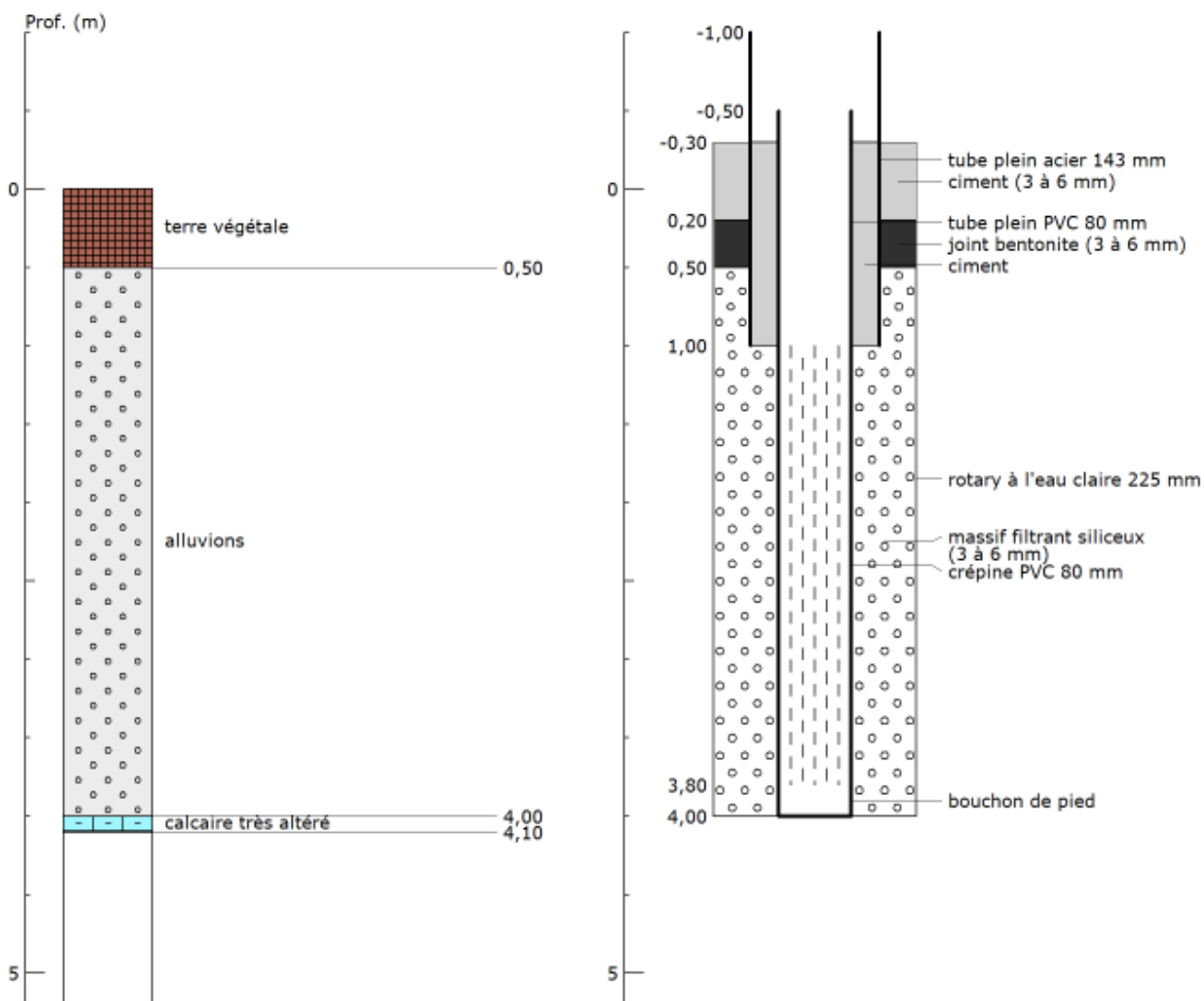


Figure 4 : Coupe technique Pz court (Logiciel : Forage)

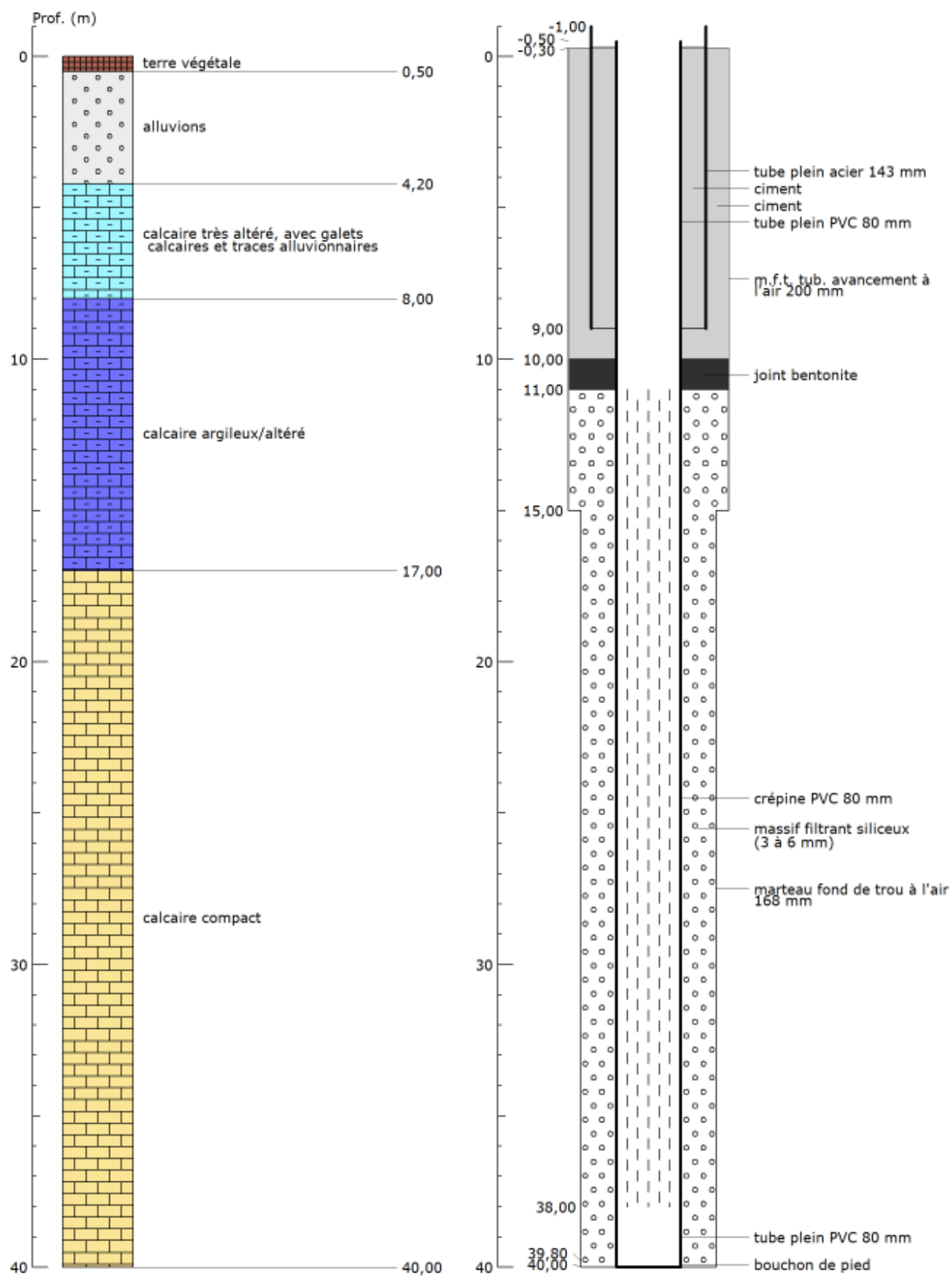


Figure 5 : Coupe technique Pz long (Logiciel : Forage)

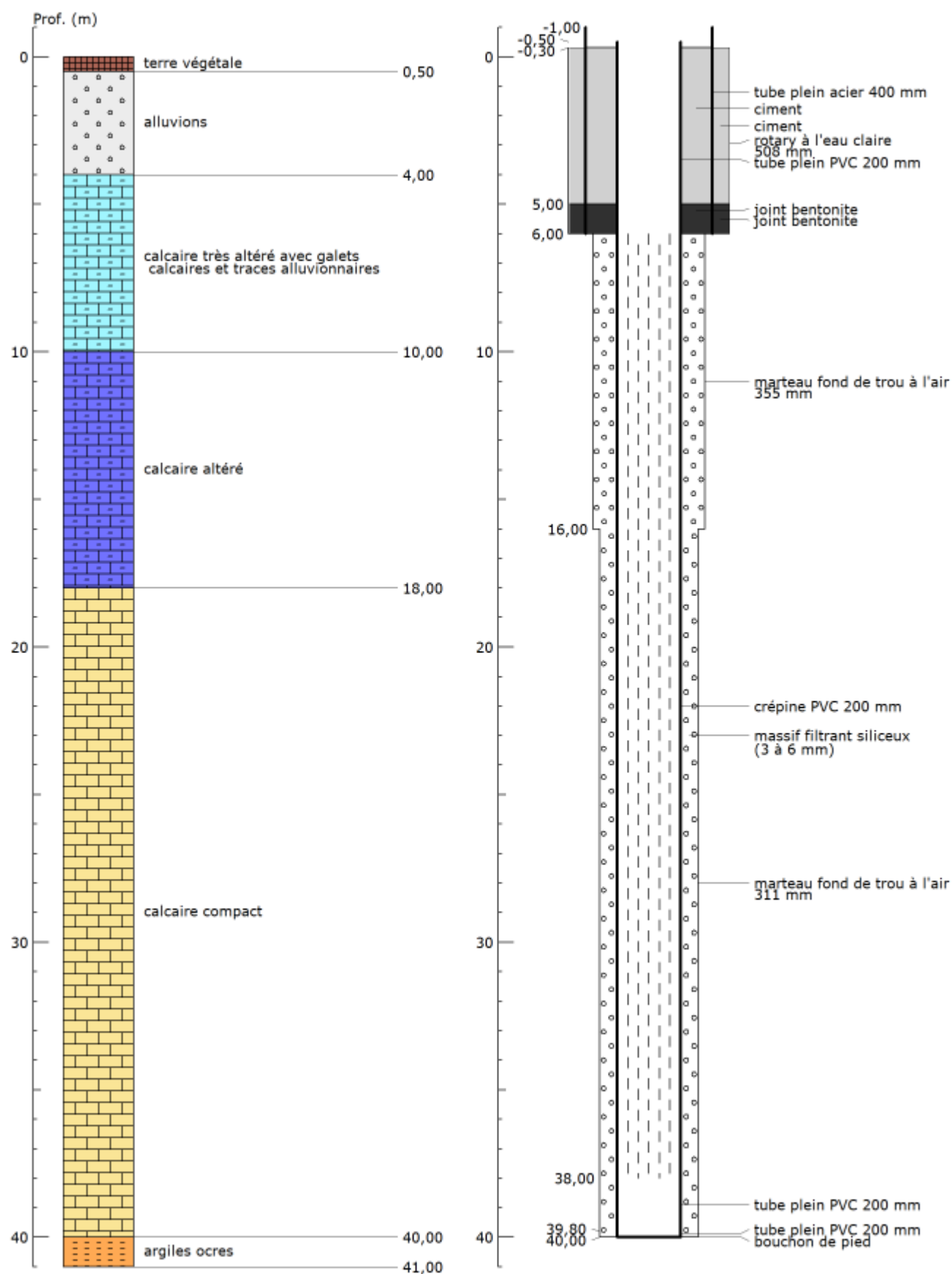


Figure 7 : Coupe technique F reco (Logiciel : Forage)