

DOSSIER TECHNIQUE

FORAGE D'EAU DOMESTIQUE

Entreprise: SARL PROSPER FORAGES

Client:

Maître d'oeuvre:

Exploitant:

Code National BSS :

N° Déclaration ** :

Police de l'eau * :

* Numéro de déclaration au titre de la police de l'eau

** N° d'enregistrement de déclaration préalable

Lieu de l'ouvrage : 190 avenue des Yuccas
40150 SOORTS HOSSEGOR

Coordonnées : **Longitude** 342 141 **Latitude** 6 294 653 **Altitude :** 193.00 m
Zone Lambert-93 métrique

Nombre de forages : 1

Date début de l'ouvrage : 08/09/2022

Resp. M. Ouvrage :

Date fin de l'ouvrage : 12/09/2022

Resp. M. Oeuvre :

Machine : FRASTE

Resp. Chantier :

Date début pompage : 12/09/2022

Niveau statique non perturbé : 0.90 m

Date fin de pompage : 12/09/2022

Débit Maxi. d'essai : 10.00 m3/h

Nombre de nappes identifiées : 1

Rabatement correspondant : 2.50 m

Notes :

Densité Laitance: 1.84kg/l

08/09/2022:

Notes (suite) :

Après-midi:

Mise en place de la foreuse et du matériel de forage
Foration au trilame de 4 tubes en 219mm

12/09/2022:

Matin:

Retrait du tube n° 4: cause d'eau salée
Équipement du forage jusqu'à 9 m
Sortie du dernier tube

Après-midi:

Repli du matériel et nettoyage du chantier
Retour au dépôt



TRONCONS de L'OUVRAGE

FORAGE D'EAU DOMESTIQUE

**Client:****Maître d'oeuvre:**

Lieu de l'ouvrage : **190 avenue des Yuccas**
 40150 SOORTS HOSSEGOR

LITHOLOGIE

De	à	Libellé
0.00	1.50	Terre sableuse
1.50	5.00	Sable vaseux noir + eau
5.00	8.00	Sable grossier coquillages + eau
8.00	12.00	Gros gravier et coquillages

FORAGE

De	à	Ø"	Ømm	Mode de forage	Fluide de forage
0.00	12.00	8"5/8	219.00	Battage	Air

* Reconnaissance

TUBAGE

De	à	Ø"	Ømm	Epais.	Ecra.	Nature du tubage	Type	Slot	Vide %
0.00	4.00	4"7/8	125.00	5.00		P.v.c.	Tube-plein		
4.00	8.00	4"7/8	125.00	5.00		P.v.c.	Crepine fentes	0.50	5
8.00	9.00	4"7/8	125.00	5.00		P.v.c.	Tube-decanteur		
9.00	9.20	4"7/8	125.00	5.00		P.v.c.	Bouchon-de-pied		

REMPLISSAGE

De	à	Ø"	Ømm	Matériau	Nature	Méthode de pose	Texture	Gra. (mm)	Vol. m3
0.30	3.30	4"7/8	125.00	Ciment	Cem ii/b-I 32.5n	Annulaire			
3.30	3.80	4"7/8	125.00	Billes-argile	Sopranite				
3.80	9.00	4"7/8	125.00	Gravier	Gravier de sibelco	Gravitaire	Roule	1.00-2.50	

FORAGE D'EAU DOMESTIQUE

Travaux réalisés : 1/1
du : 08/09/2022 au : 12/09/2022

Client :

Maitre d'oeuvre :

Localisation de l'ouvrage : 190 avenue des Yuccas

40150 SOORTS HOSSEGOR

Coordonnées de l'ouvrage :

Lambert-93 métrique

Longitude (X): 342 141

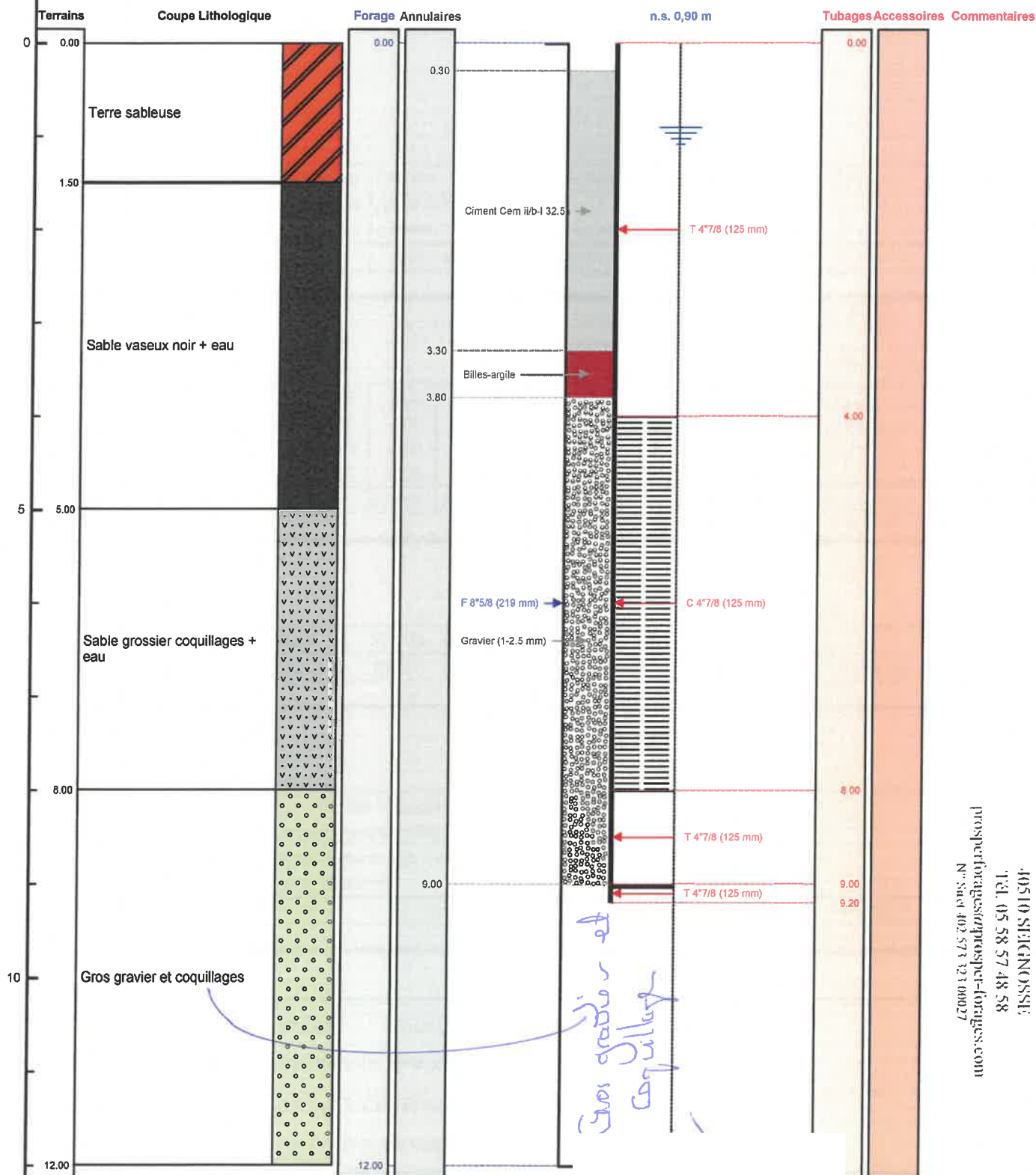
Latitude (Y): 6 294 653

Altitude sol (Z): +193,000 m

Echelle : 1/60

Profondeurs en m au-dessous du repère zéro sol (signe + au-dessus)


Nombre de forages : 1




PROSPER FORAGES SARL
465 Avenue de L'Artisan
40510 ST-GINGONSSE
Tél. 05 58 57 48 58
prospforages@prospforages.com
N° Siret 402 573 123 00027



Le 21/09/2022 à 15h00
CERTIFIE CONFORME A L'OUVRAGE EXECUTE
Tampon et signature du chef d'entreprise



RÉPUBLIQUE
FRANÇAISE



CARTES

Chercher un lieu, une adresse, une donnée

+

-

?

☆

↶

43.640282 - 1.871911

325 av maurice martin

40150 Sault-Hossegor

Parcèle : 000 / AB / 0141

Altitude : 193 m

voir : historique ou plan cadastral

AB 0141

FORAGE

142

141

130

18 m

Échelle : 0,53

Données cartographiques © IGN

+

AFFICHER DES COORDONNÉES

Latitude : 43° 39' 37.41" N

Longitude : 1° 26' 15.55" O

Altitude : 193 m

SYSTÈME DE RÉFÉRENCE

Géographique

Degrés sexagésimaux

QUADRILLAGE

✕

 Afficher

