

DOSSIER TECHNIQUE

FORAGE D'EAU

Entreprise:	HYDREAU FORAGE
Client:	
Maître d'oeuvre:	HYDREAU FORAGE Za de Kéranfeuillen 22540 TREGLAMUS
Exploitant:	

Code National BSS :

N° Déclaration ** :

Police de l'eau * :

* Numéro de déclaration au titre de la police de l'eau

** N° d'enregistrement de déclaration préalable

Lieu de l'ouvrage : Laiterie du lion

29860 PLOUVIEN

Coordonnées :

Longitude 0

Latitude 0

Altitude : 0.00 m

Zone Lambert 1 carto métrique

Nombre de forages : 1

Date début de l'ouvrage : 12/07/2023

Resp. M. Ouvrage :

Date fin de l'ouvrage : 12/07/2023

Resp. M. Oeuvre :

Machine :

Resp. Chantier :

Date début pompage :

Niveau statique non perturbé : 0.00 m

Date fin de pompage :

Débit Maxi. d'essai : 0.00 m3/h

Nombre de nappes identifiées :

Rabattement correspondant : 0.00 m

Notes :

REFERENCE BSS 000SWPN
Ancien code 0238X0015/F



TRONCONS de L'OUVRAGE

FORAGE D'EAU

Client:

Maître d'oeuvre:

Lieu de l'ouvrage :

FORAGE

De	à	Ø"	Ømm	Mode de forage	Fluide de forage
0.00	50.00	6"	152.00	M.f.t.	Air

* Reconnaissance

TUBAGE

De	à	Ø"	Ømm	Epais.	Ecra.	Nature du tubage	Type	Slot	Vide %
0.00	50.00	4"7/8	125.00	0.00		P.v.c.	Tube-plein		

REMPLISSAGE

De	à	Ø"	Ømm	Matériau	Nature	Méthode de pose	Texture	Gra. (mm)	Vol. m3
0.00	2.00	Rebouc	0.00	Remblai					
2.00	8.00	Rebouc	0.00	Ciment	Ciment-bentonite	Gravitaire			
8.00	10.00	Rebouc	0.00	Billes-argile	Oregonite				
10.00	50.00	Rebouc	0.00	Gravier	Autre	Gravitaire	Concasse		

FORAGE D'EAU

Client :
Maitre d'oeuvre :
Localisation de l'ouvrage :

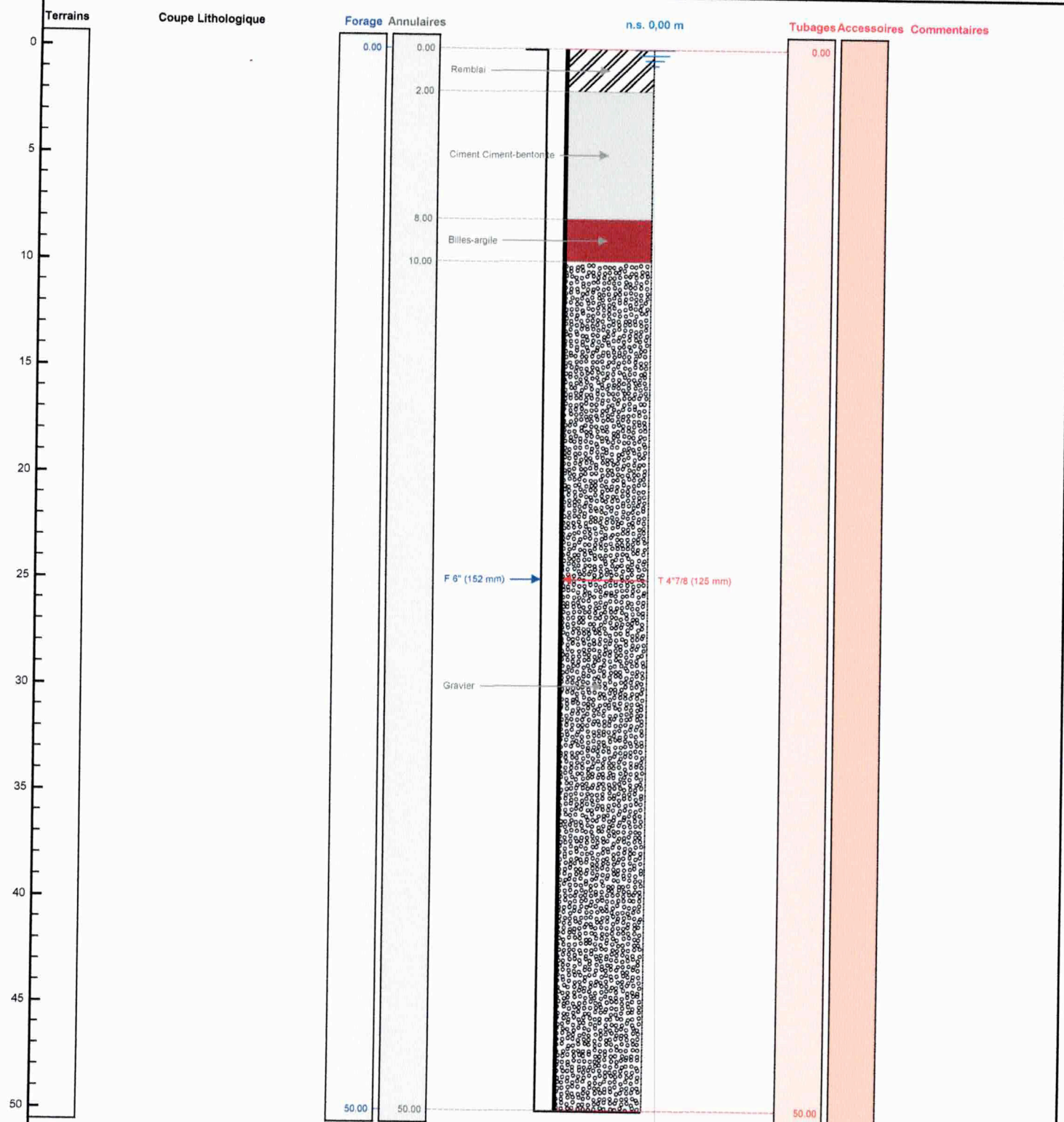
Travaux réalisés : 1/1
du : 12/07/2023 au : 12/07/2023

Coordonnées de l'ouvrage :
Lambert 1 carto métrique
Longitude (X): 0
Latitude (Y): 0
Altitude sol (Z): +0,000 m

Echelle : 1/251

Profondeurs en m au-dessous du repère zéro sol (signe + au-dessus)

Nombre de forages : 1



Hydreaux
FORAGE

Le 01.02.2024 à PLOUVIEN
CERTIFIE CONFORME A L'OUVRAGE EXECUTE
Tampon et signature du chef d'entreprise

Lambert 1 carto métrique Long.: 0 Lat.: 0

Dossier du sous-sol

Identifiant national de l'ouvrage

BSS000SWPN

Ancien code - avant 2017
02383X0015/F

Localisation

Département

FINISTERE (29) - SGR/BRE

Commune

PLOUVIEN (29209)

Nom local

F

Numéro de carte

0238

Huitième

3X

Région naturelle

Non renseigné

Bassin versant

Non renseigné

Adresse ou Lieu-dit

Non renseigné

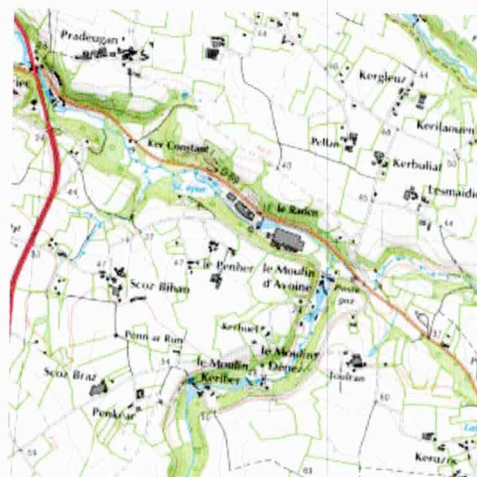
Coordonnées

Système	X (m)	Y (m)
Lambert 2 étendu	96350	2415264
Lambert 1 - Nord	96570	115980
Lambert-93	147906	6852750

Système	Latitude	Longitude
WGS84	48.53910556 48° 32' 20" N	-4.49009544 4° 29' 24" O

Altitude

33 m - Précision : EPD



Description technique

Nature

FORAGE

Profondeur atteinte

50.0 m

Diamètre de l'ouvrage

110 mm

Date fin de travaux

16 avril 1985

Mode d'exécution

MARTEAU-FOND.

Etat de l'ouvrage

Non renseigné

Utilisation

Non renseigné

Objet de la recherche

EAU.

Objet de l'exploitation

Non renseigné

Objet de la reconnaissance

Non renseigné

Gisement

Non renseigné

Références

Non renseigné

Référencé comme point d'eau

☒ OUI

Niveau d'eau mesuré par rapport au sol

Non renseigné

Coupe

Z Origine

Non renseigné

Auteur




Non renseigné

Date

Non renseigné

Document(s) numérisé(s)

3 document(s)

Vignette	Nom	Type	Poids
	A198897.TIF	• RECAPITULATIF DE L'OUVRAGE	51 Ko
	A198898.TIF	• PLAN DE LOCALISATION	46 Ko
	A198899.TIF	• RECAPITULATIF DE L'OUVRAGE	35 Ko

Log géologique numérisé

Nombre de passes : 5 - [Afficher le log validé](#)

Nombre de niveaux : 1

Profondeur

Lithologie

Stratigraphie