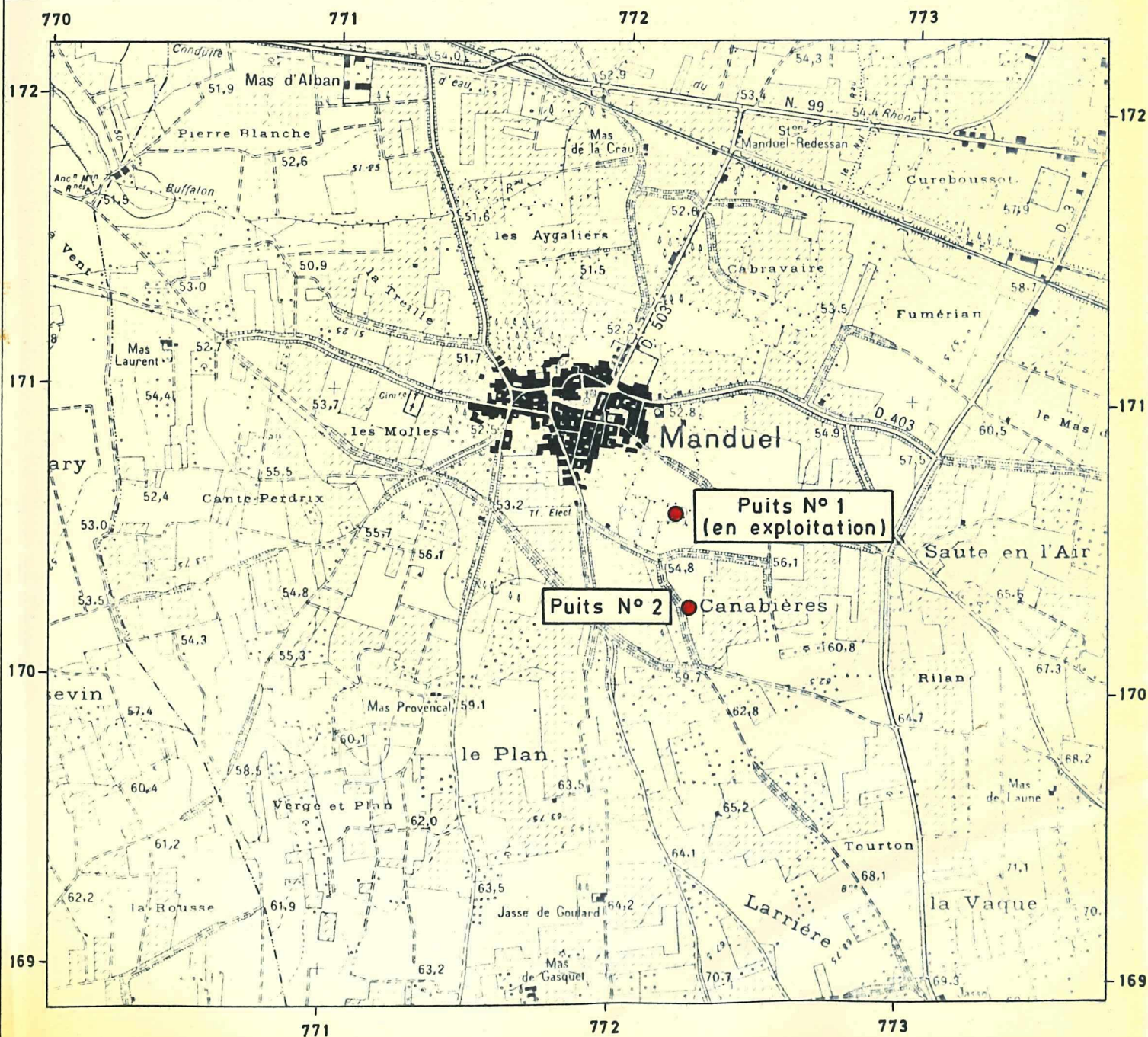


PUITS COMMUNAL N° 2 DE MANDUEL (Gard)

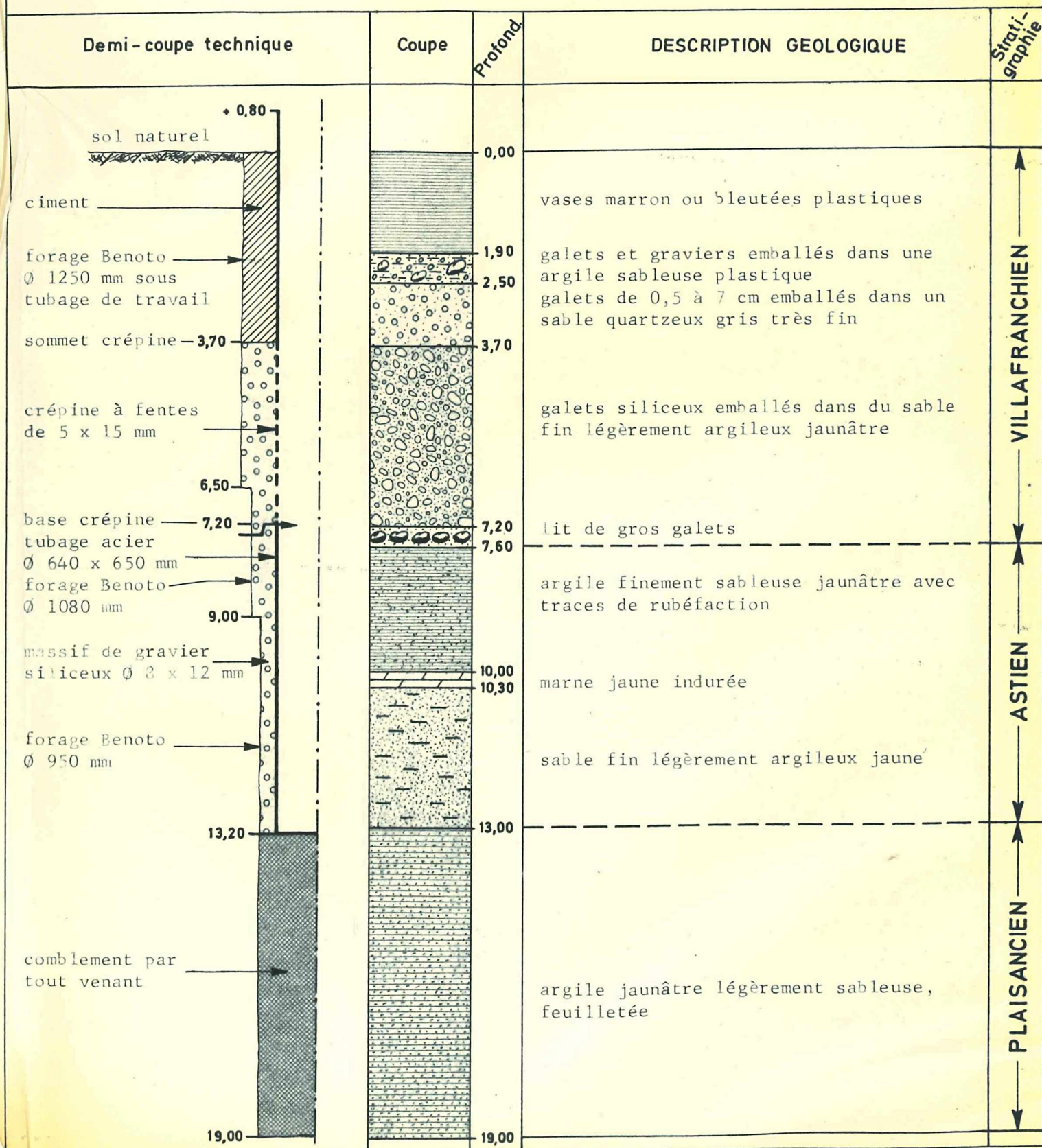
PLAN DE SITUATION DES PUIXS COMMUNAUX

EXTRAIT DE LA CARTE I.G.N NÎMES 6

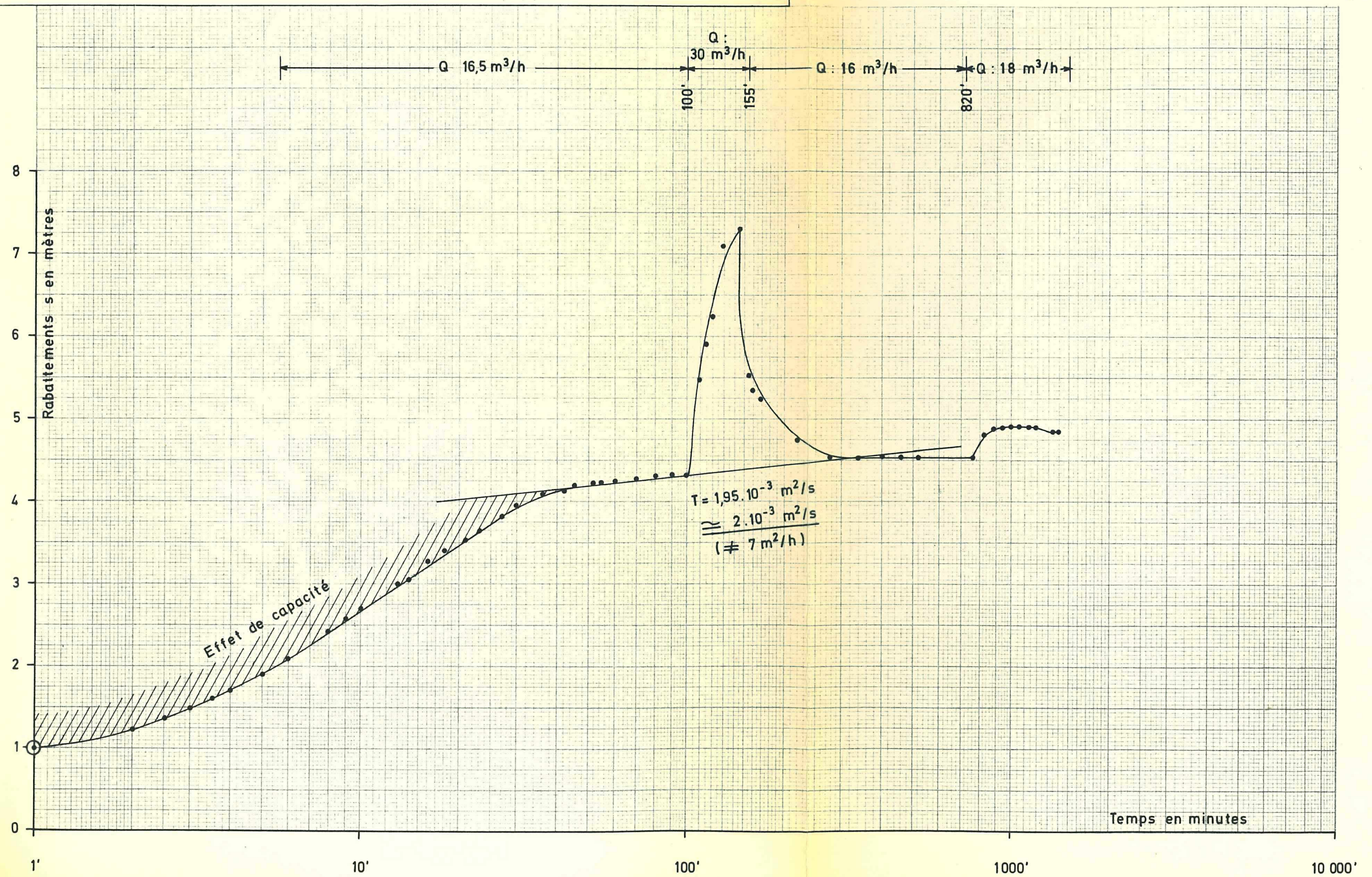
ECHELLE 1/20 000



PUITS COMMUNAL N° 2 DE MANDUEL (Gard)

COUPE GEOLOGIQUE ET TECHNIQUE

PUITS COMMUNAL N° 2 DE MANDUEL (Gard)

DIAGRAMME DE POMPAGE DE NETTOYAGE DE 22^h 55 LES 17 et 18.5.1972

PUITS COMMUNAL N° 2 DE MANDUEL (Gard)

RELATION RABATTEMENT - DEBIT AU COURS DU DEVELOPPEMENT