



Figure 3 : Localisation des piézomètres sur fond cartographique IGN dans le Maine-et-Loire (49)



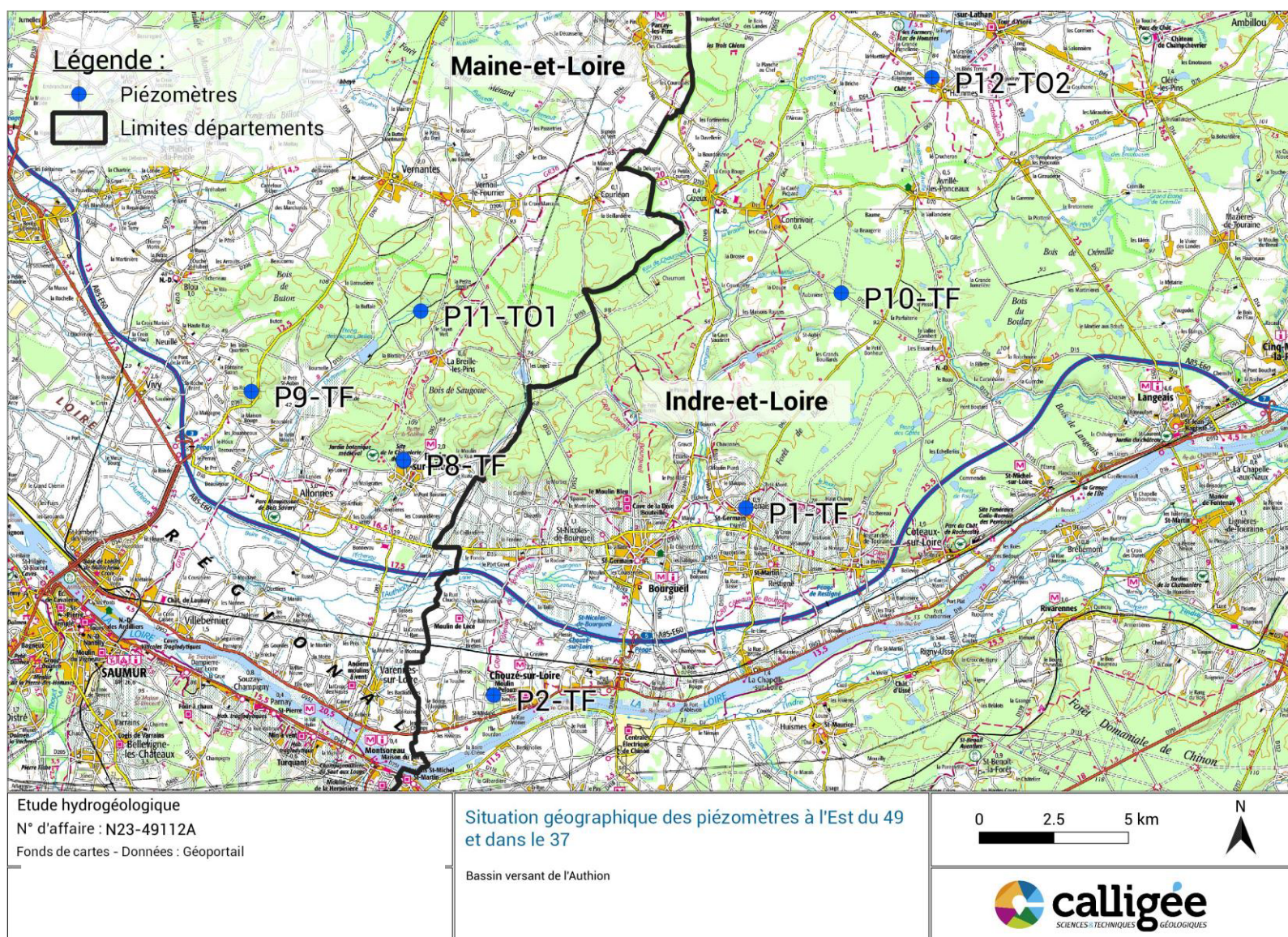


Figure 4 : Localisation des piézomètres sur fond cartographique IGN à l'Est du Maine-et-Loire (49) et dans l'Indre et Loire (37)






Figure 11 : Coupe géologique et technique du piézomètre P1-TF

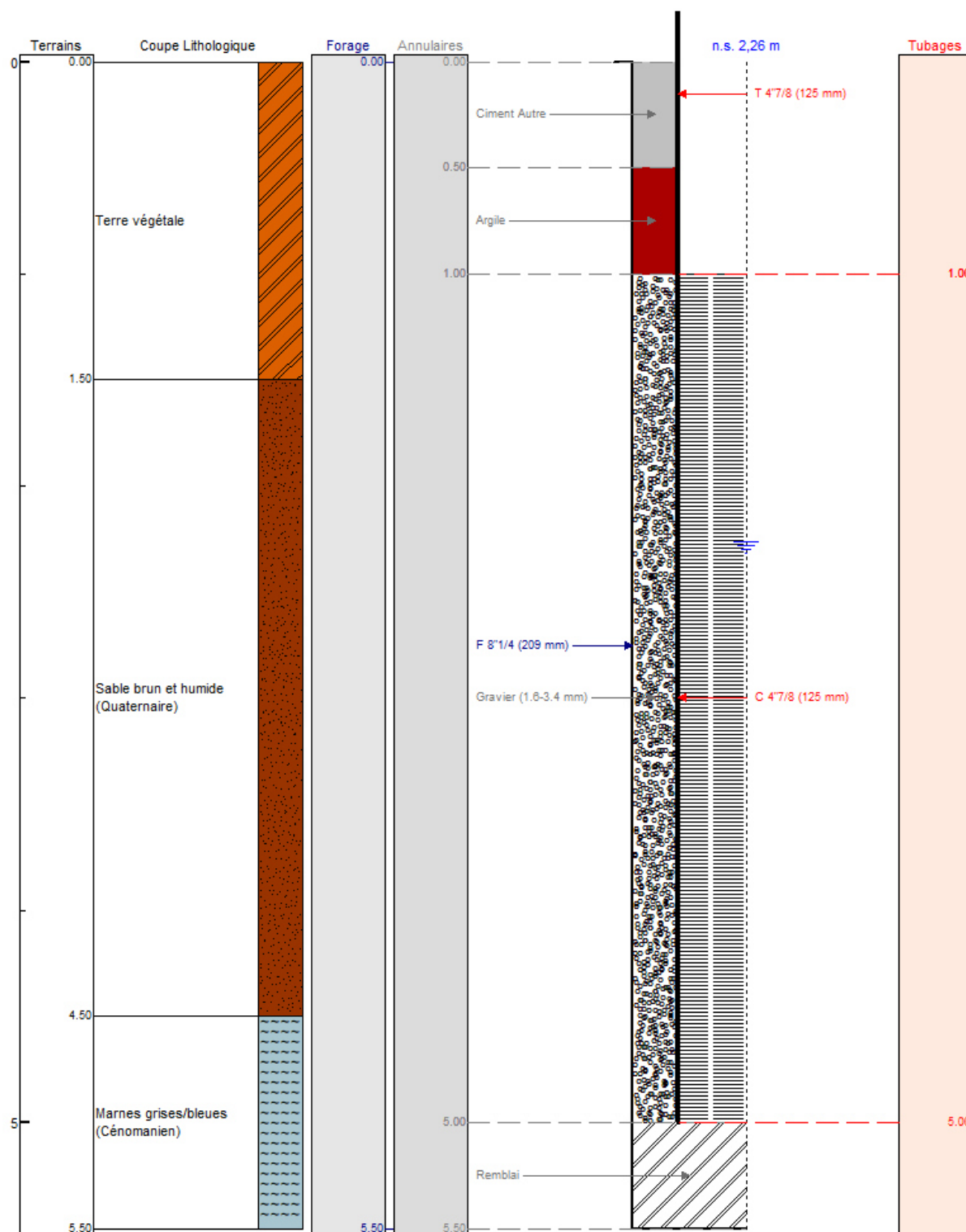
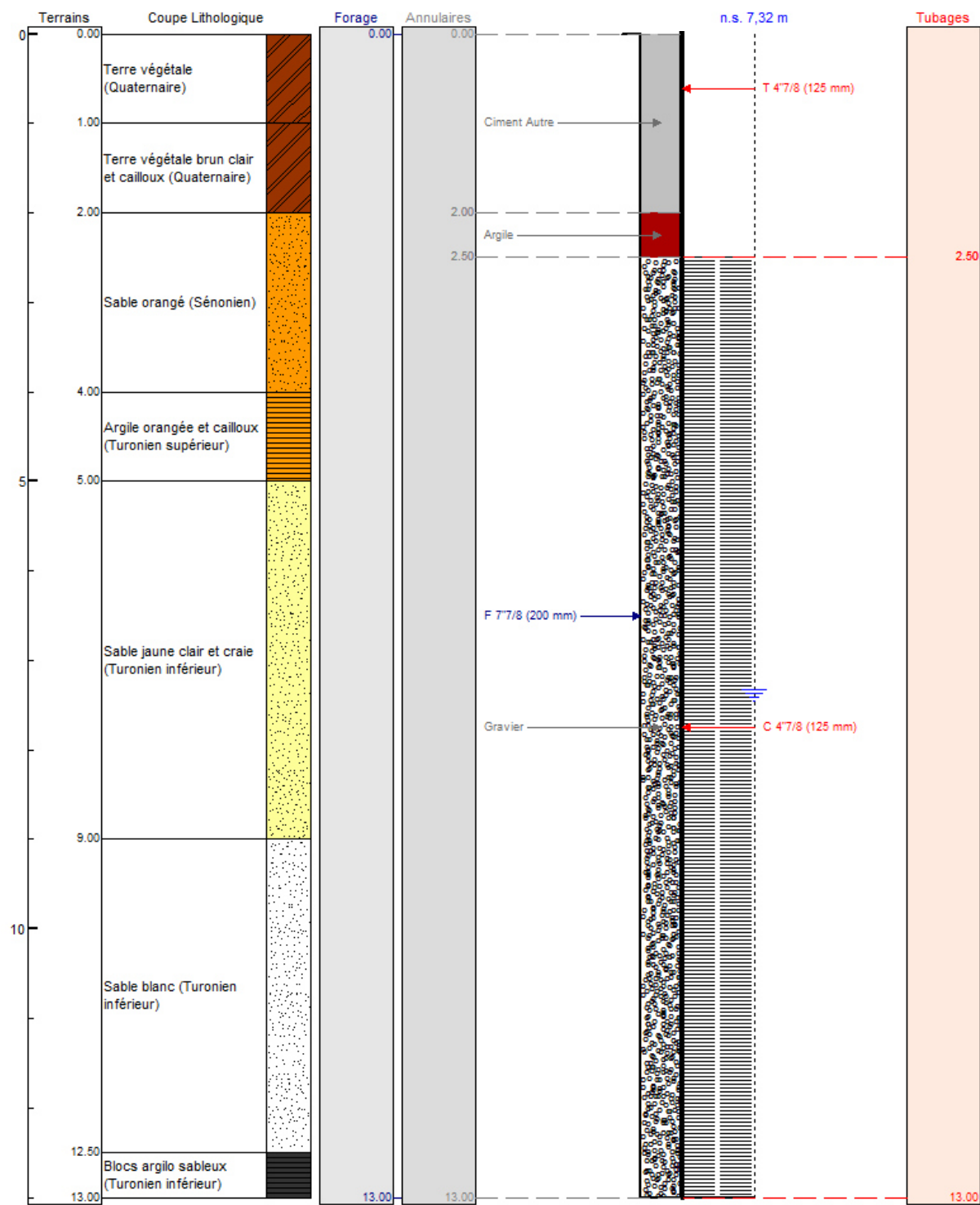


Figure 19 : Coupe géologique et technique du piézomètre P2-TF







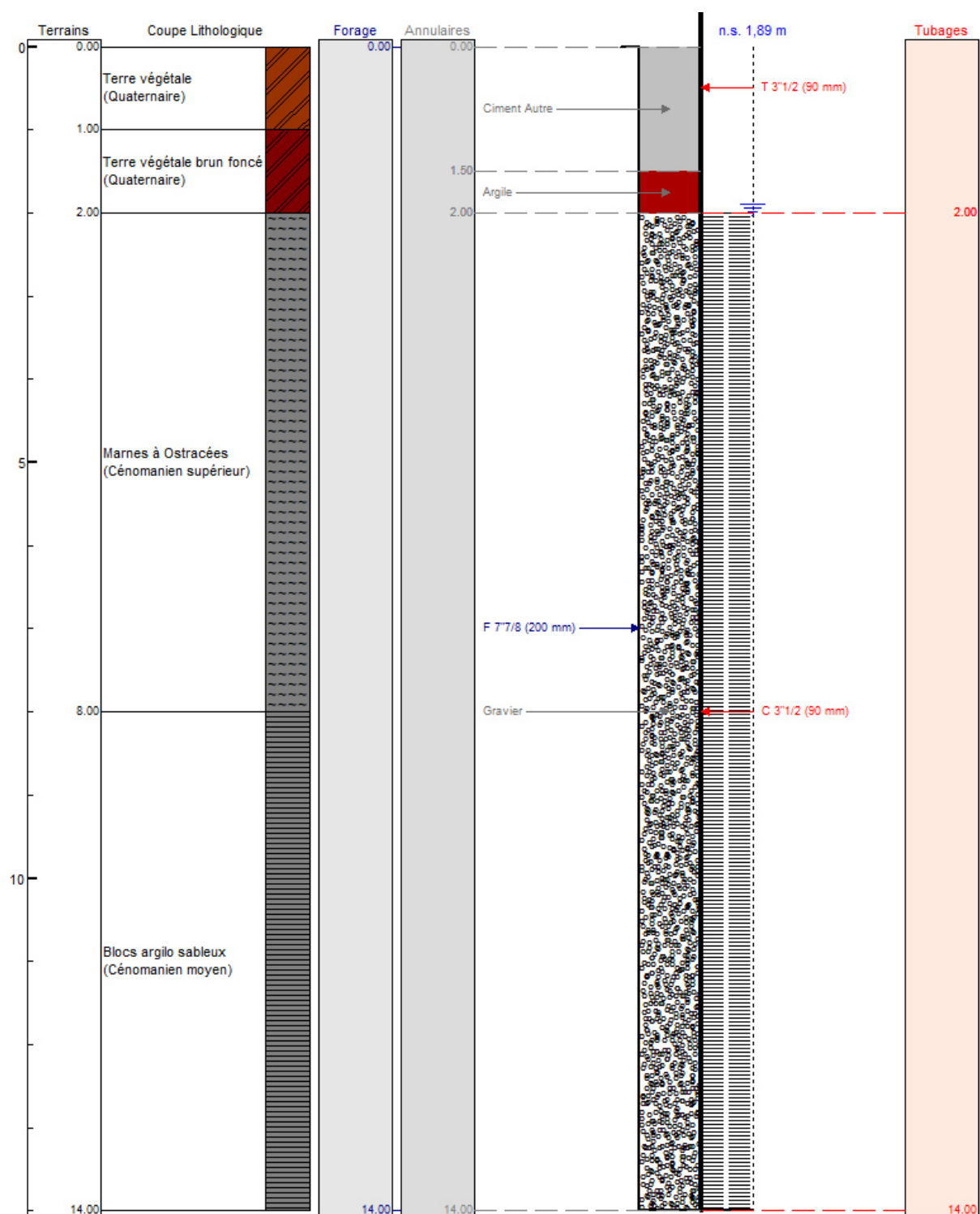


Figure 8 : Coupe géologique et technique du piézomètre P4-TF






Figure 9 : Coupe géologique et technique du piézomètre P5-TF



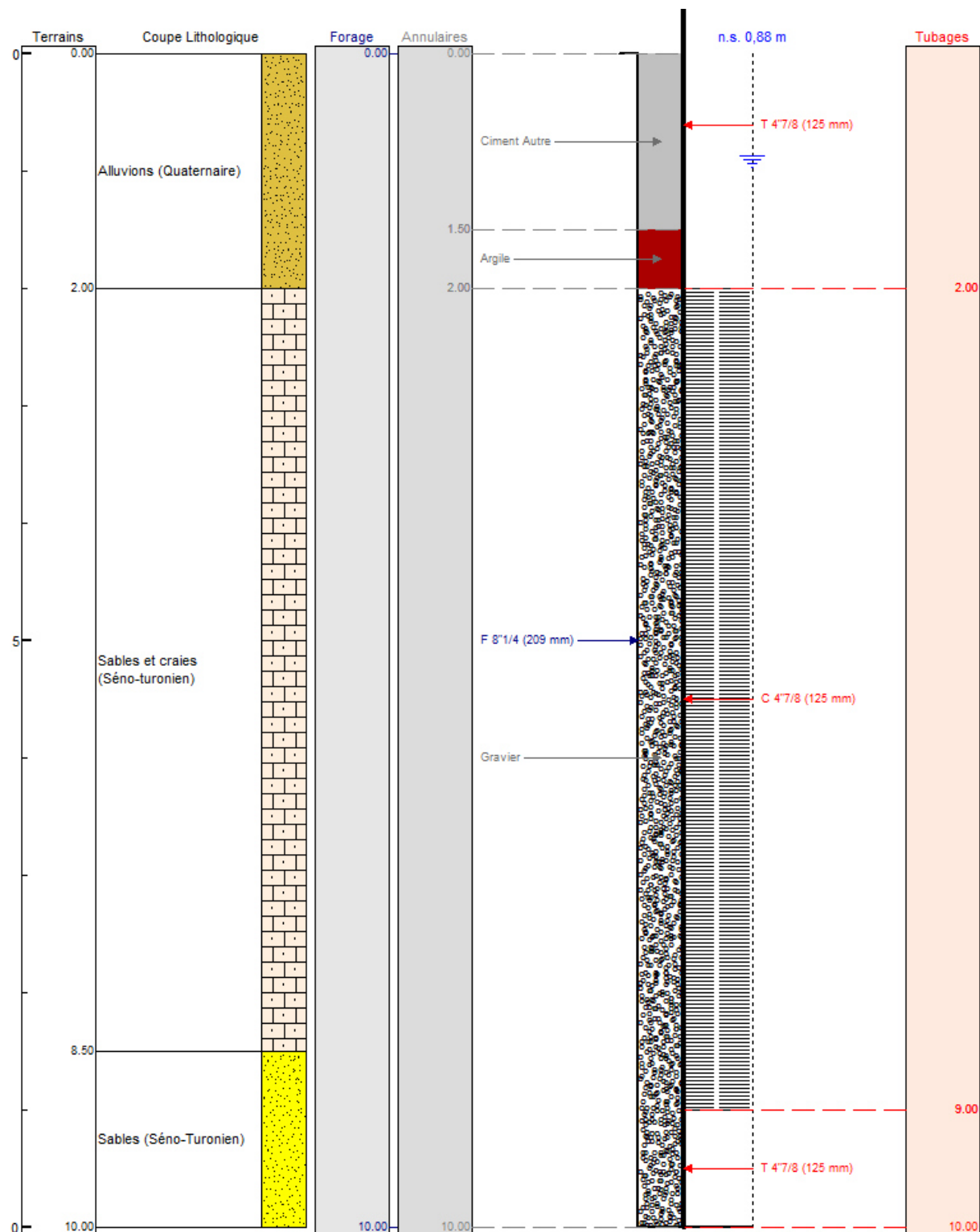
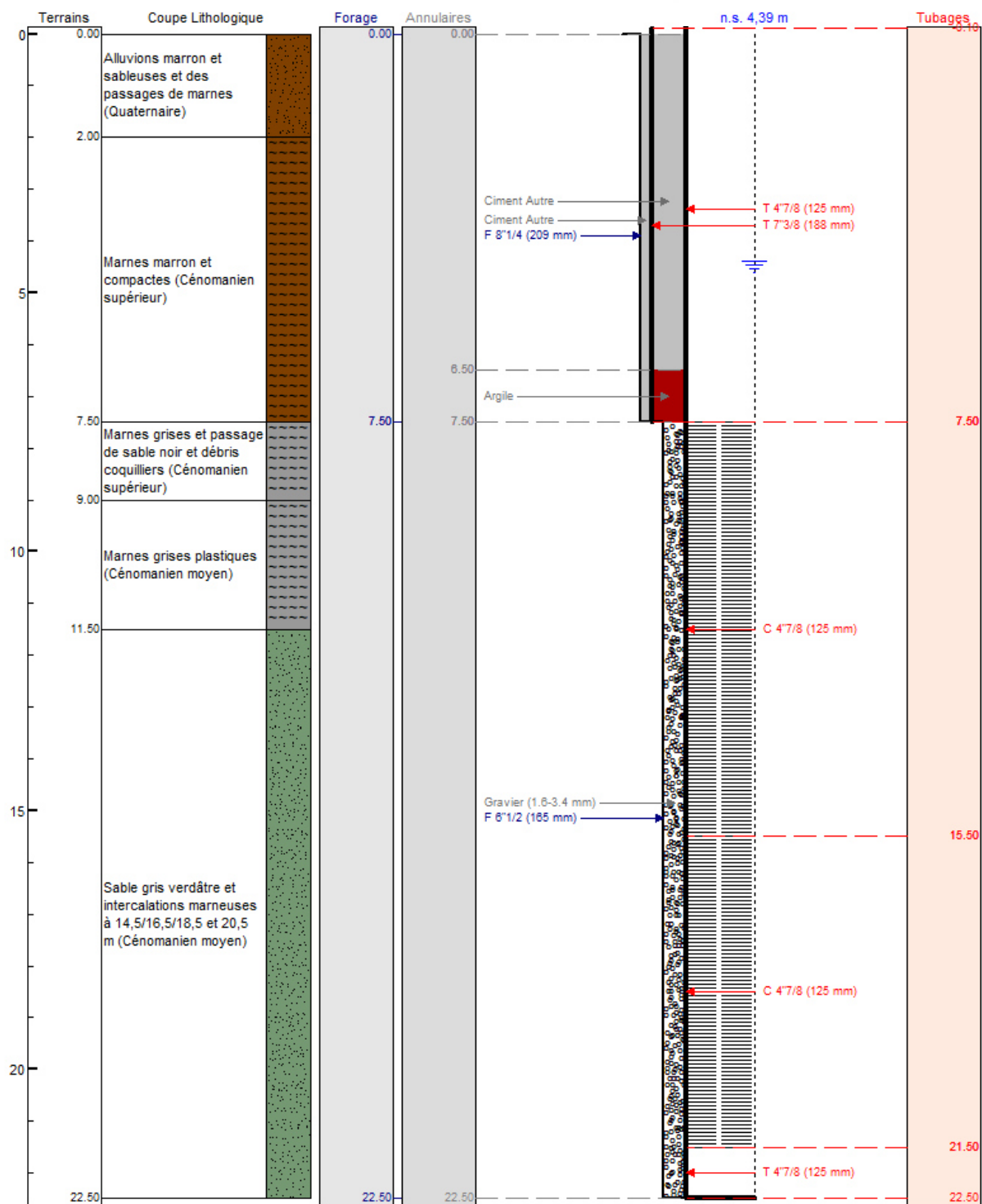


Figure 13 : Coupe géologique et technique du piézomètre P6-TF





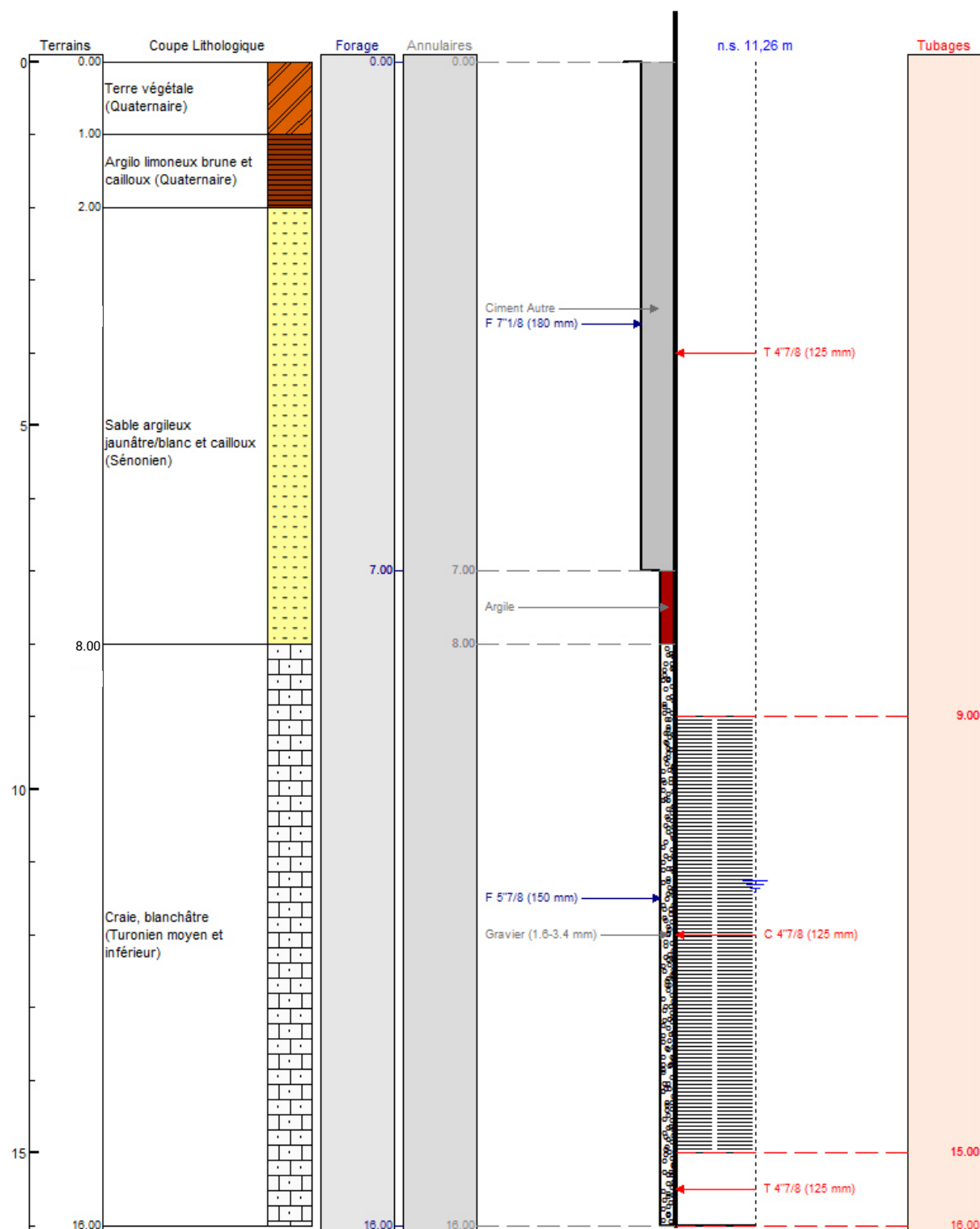


Figure 14 : Coupe géologique et technique du piézomètre P8-TF

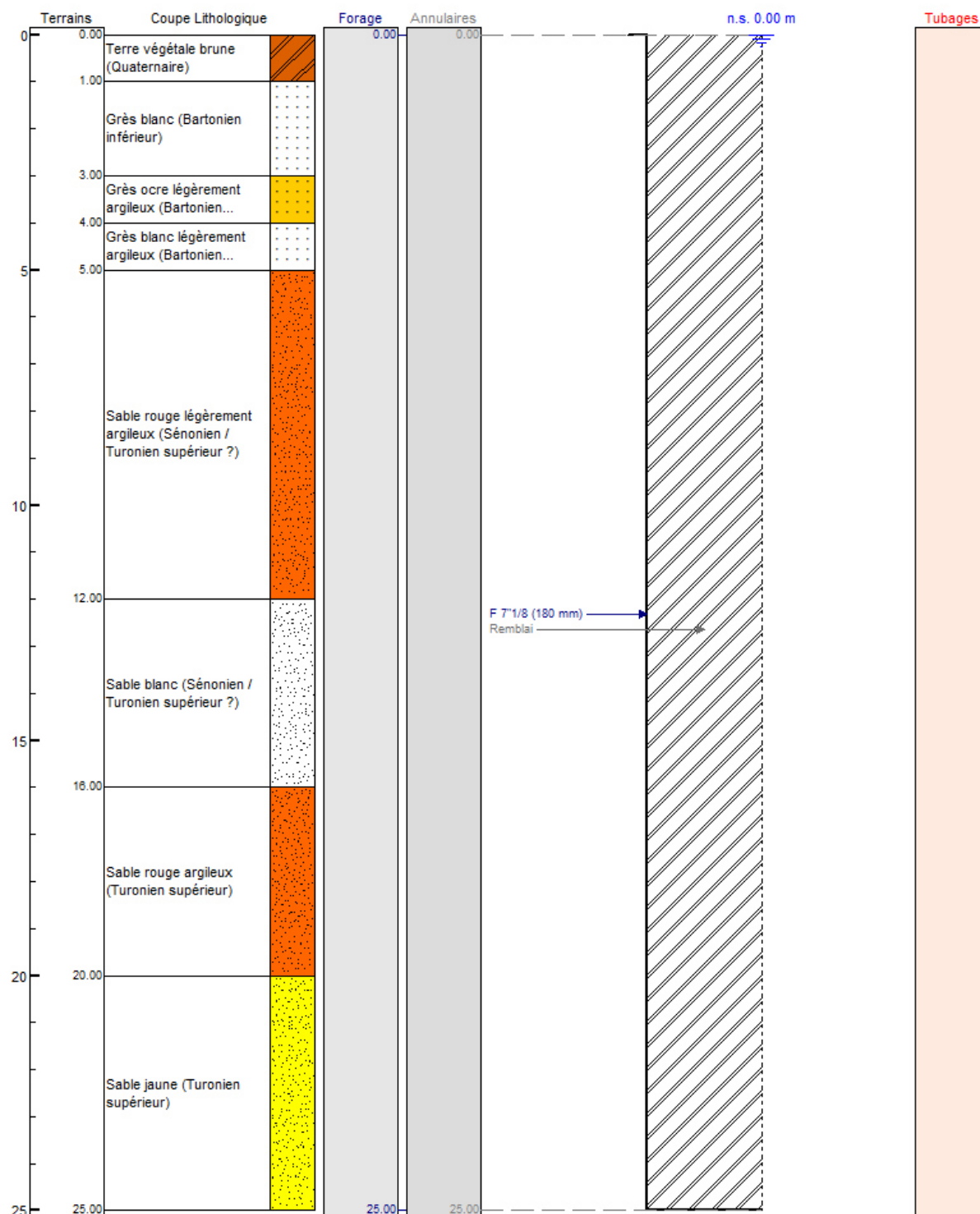


Figure 15 : Coupe géologique et technique du piézomètre P9-TF



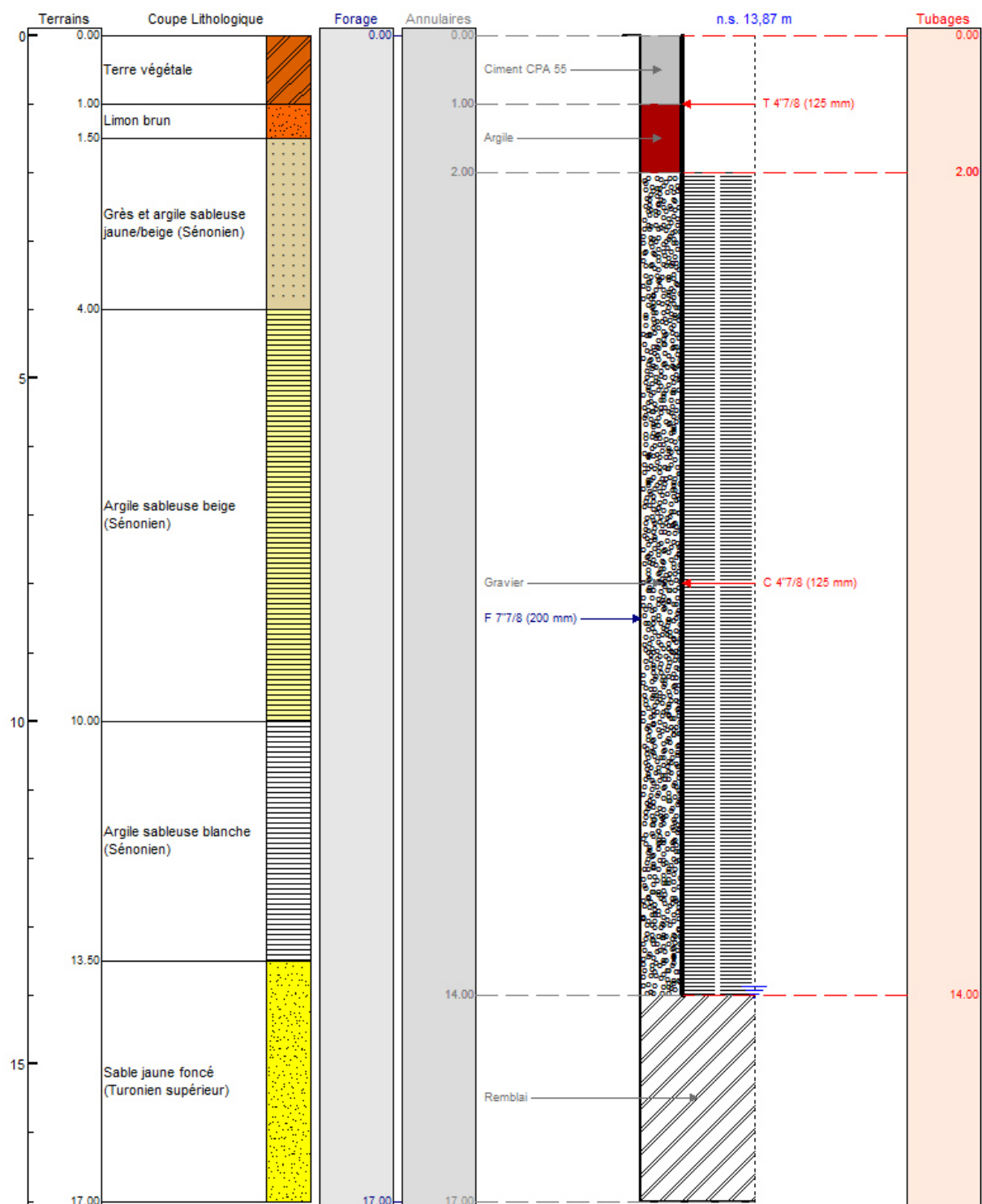


Figure 16 : Coupe géologique et technique du piézomètre P10-TF





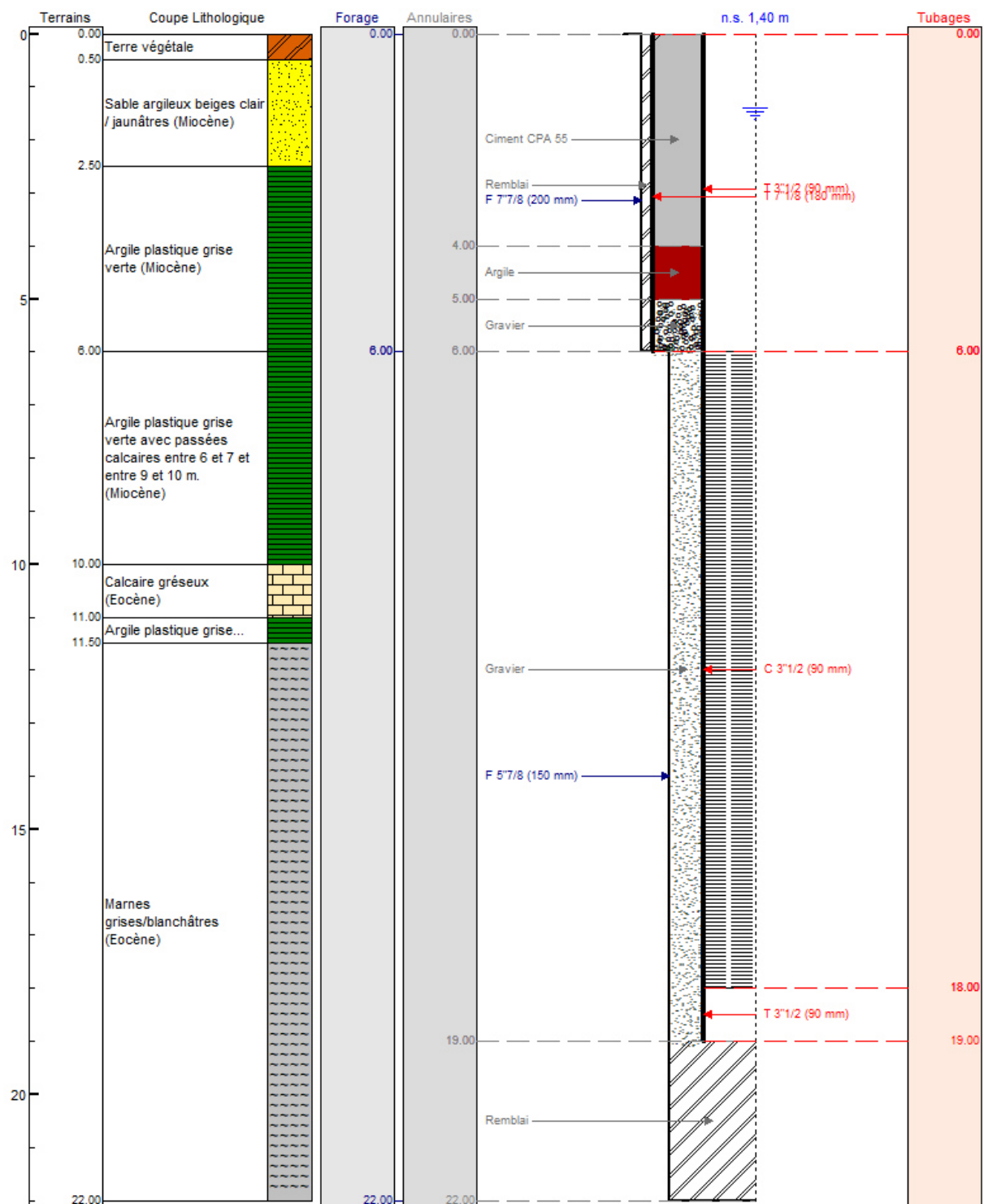


Figure 18 : Coupe géologique et technique du piézomètre P12-TF