

Figure 3 : Localisation des piézomètres sur fond cartographique IGN dans le Maine-et-Loire (49)

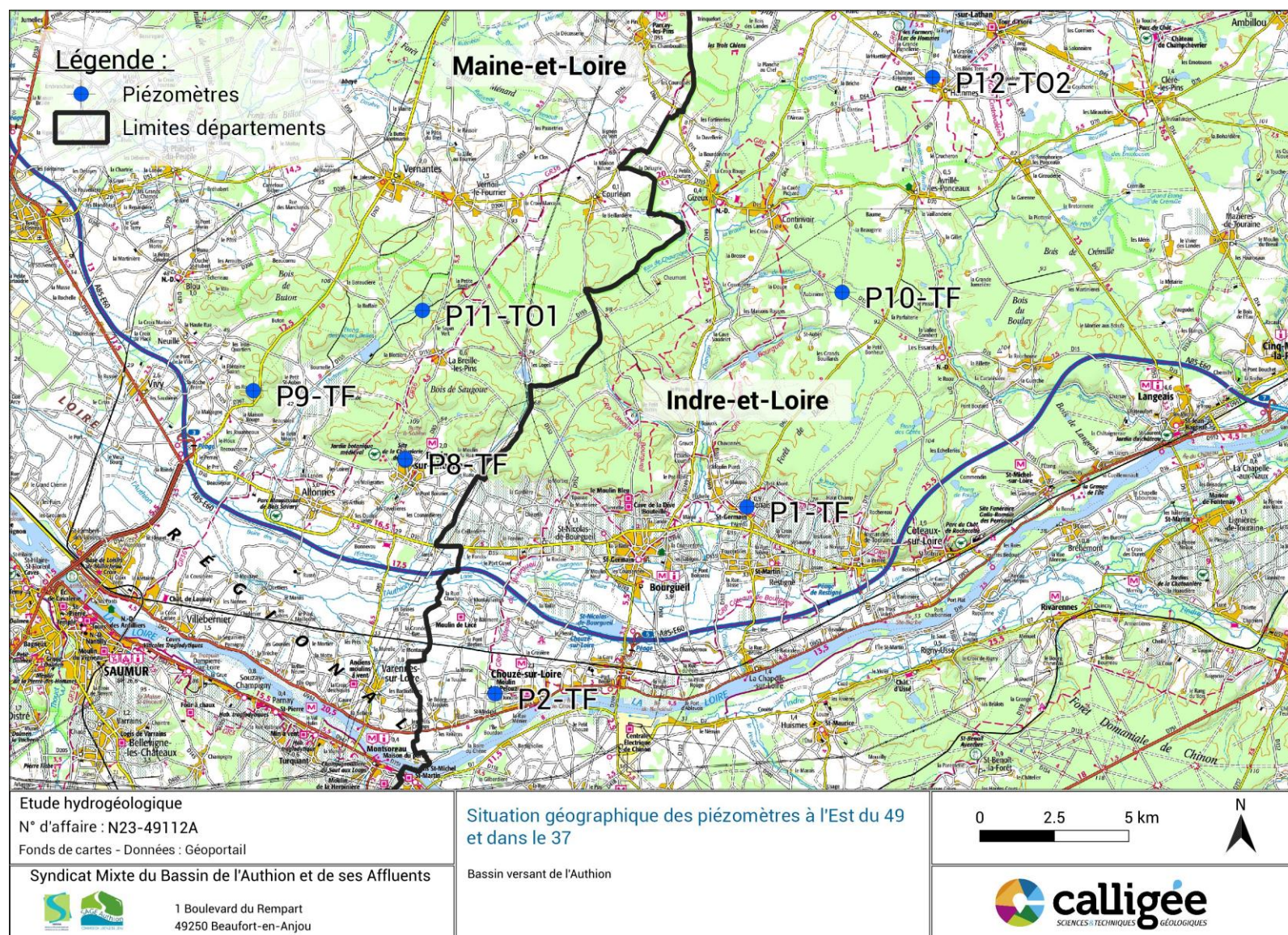


Figure 4 : Localisation des piézomètres sur fond cartographique IGN à l'Est du Maine-et-Loire (49) et dans l'Indre et Loire (37)




Figure 11 : Coupe géologique et technique du piézomètre P1-TF

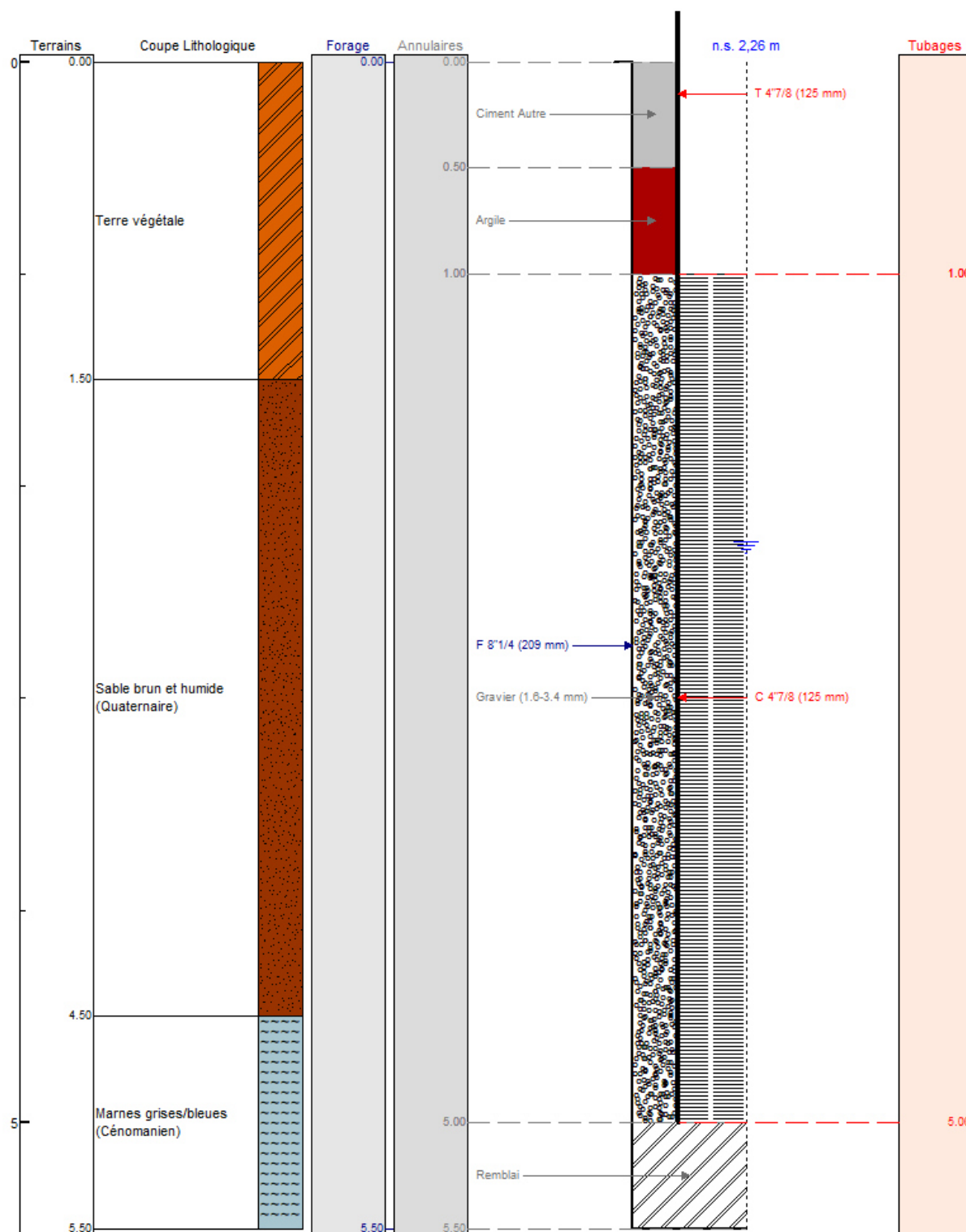


Figure 19 : Coupe géologique et technique du piézomètre P2-TF

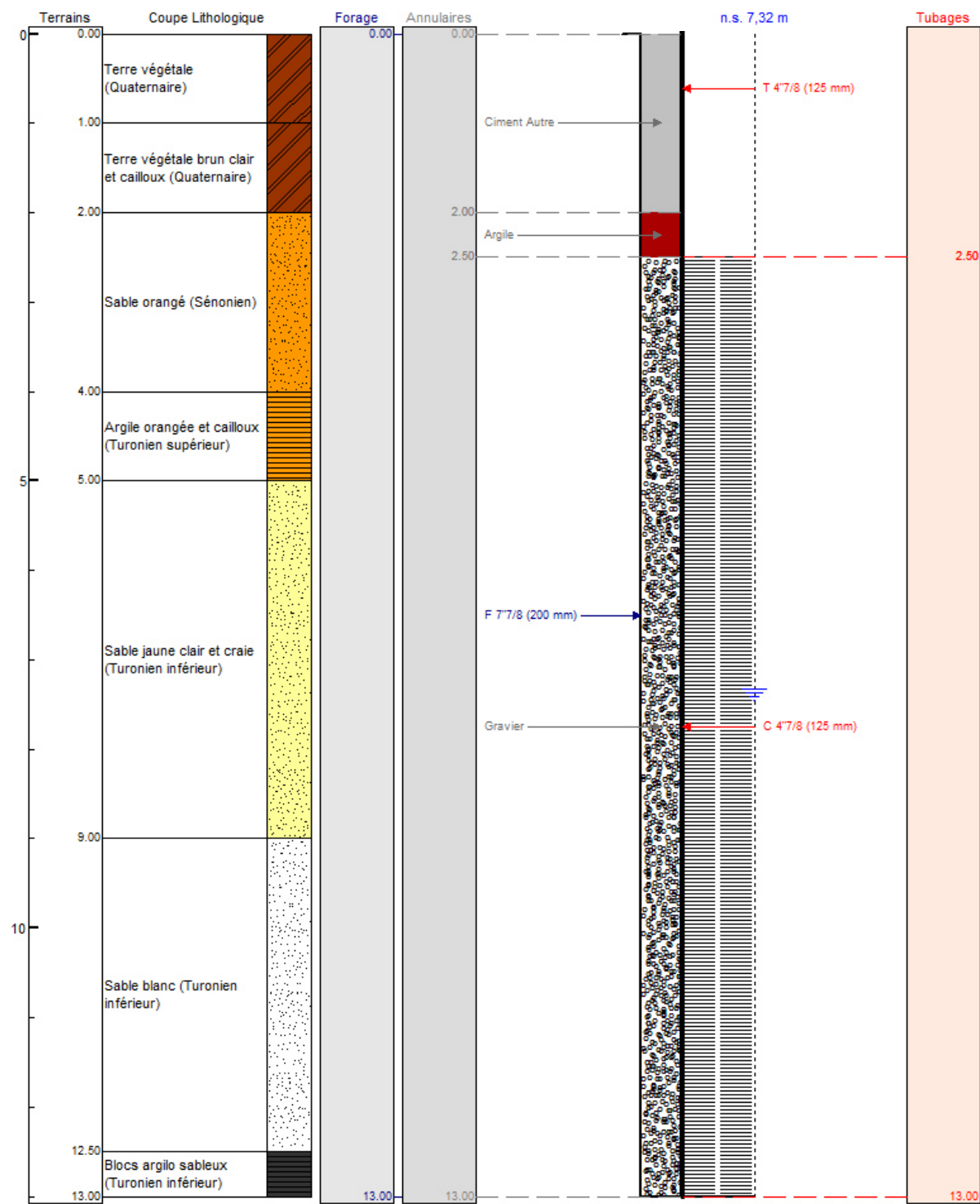


Figure 12 : Coupe géologique et technique du piézomètre P3-TF

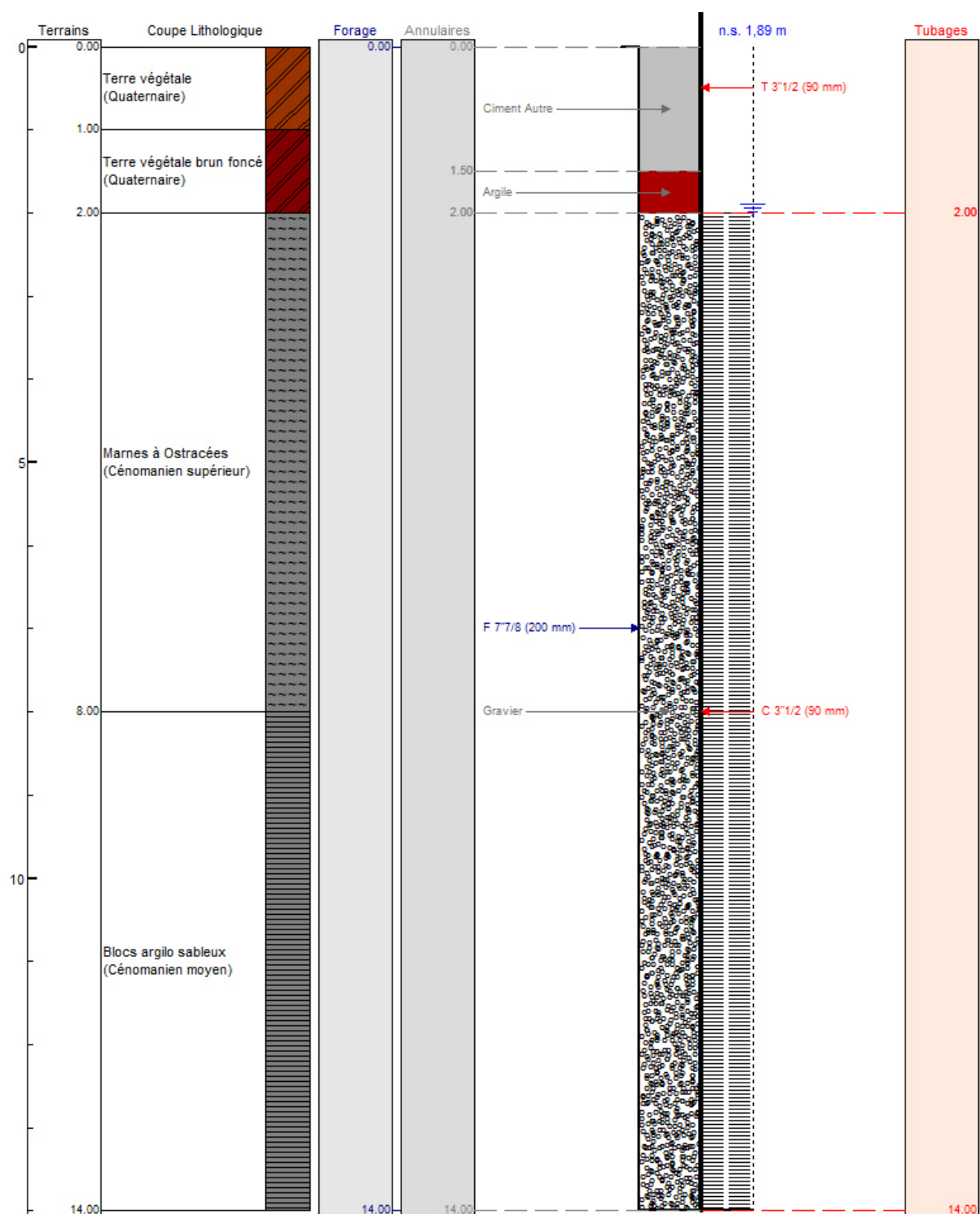


Figure 8 : Coupe géologique et technique du piézomètre P4-TF




Figure 9 : Coupe géologique et technique du piézomètre P5-TF

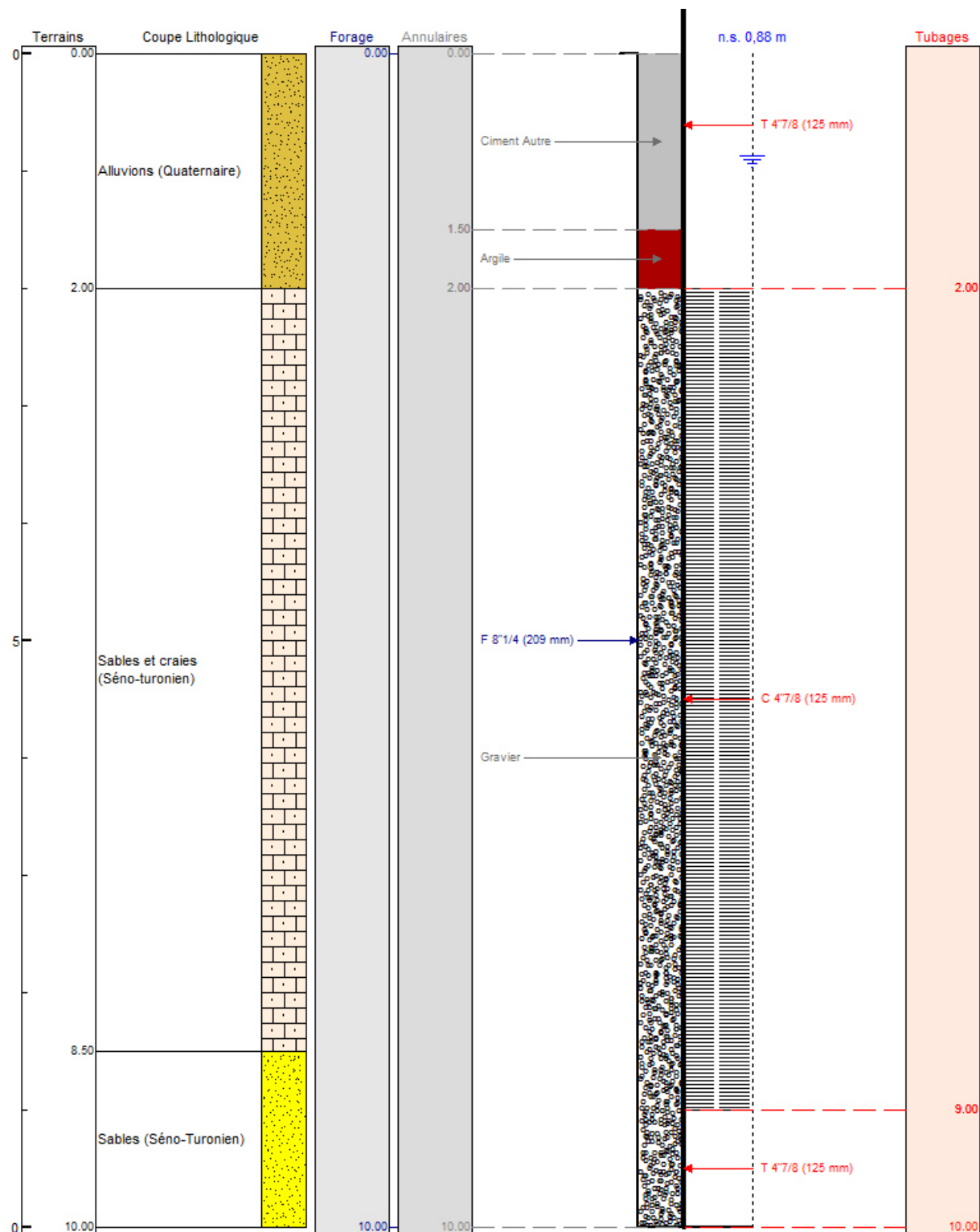


Figure 13 : Coupe géologique et technique du piézomètre P6-TF

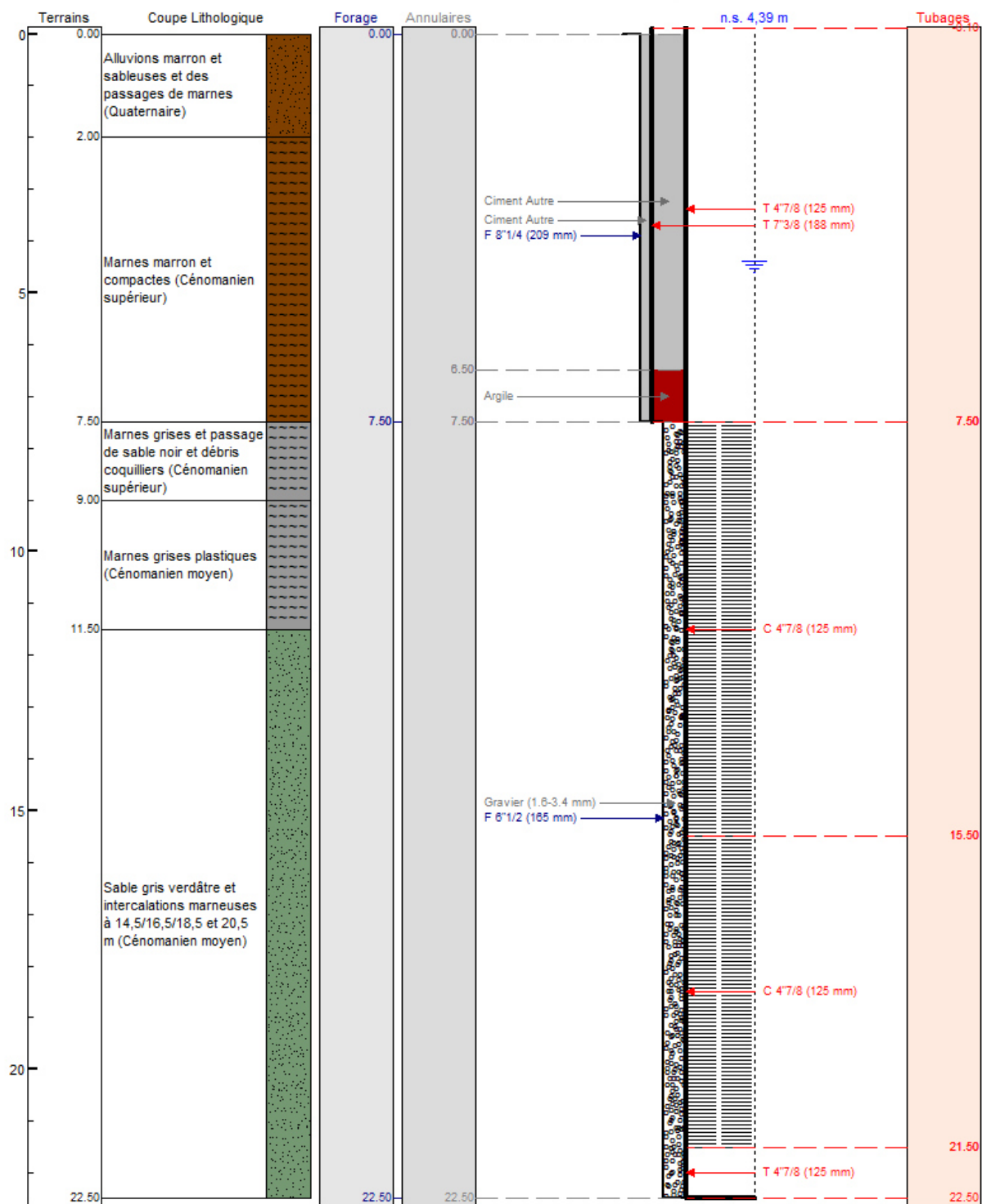
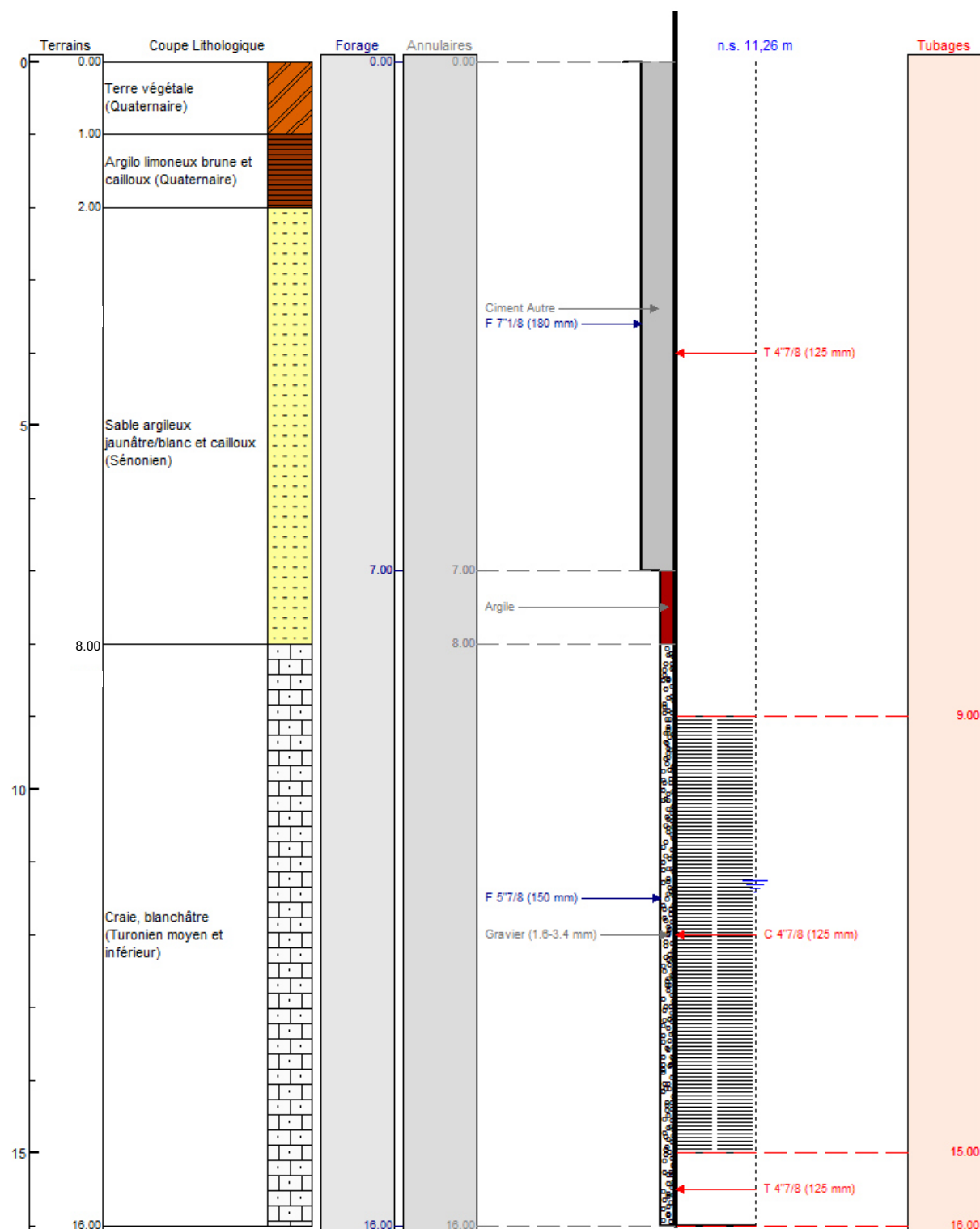


Figure 10 : Coupe géologique et technique du piézomètre P7-TF



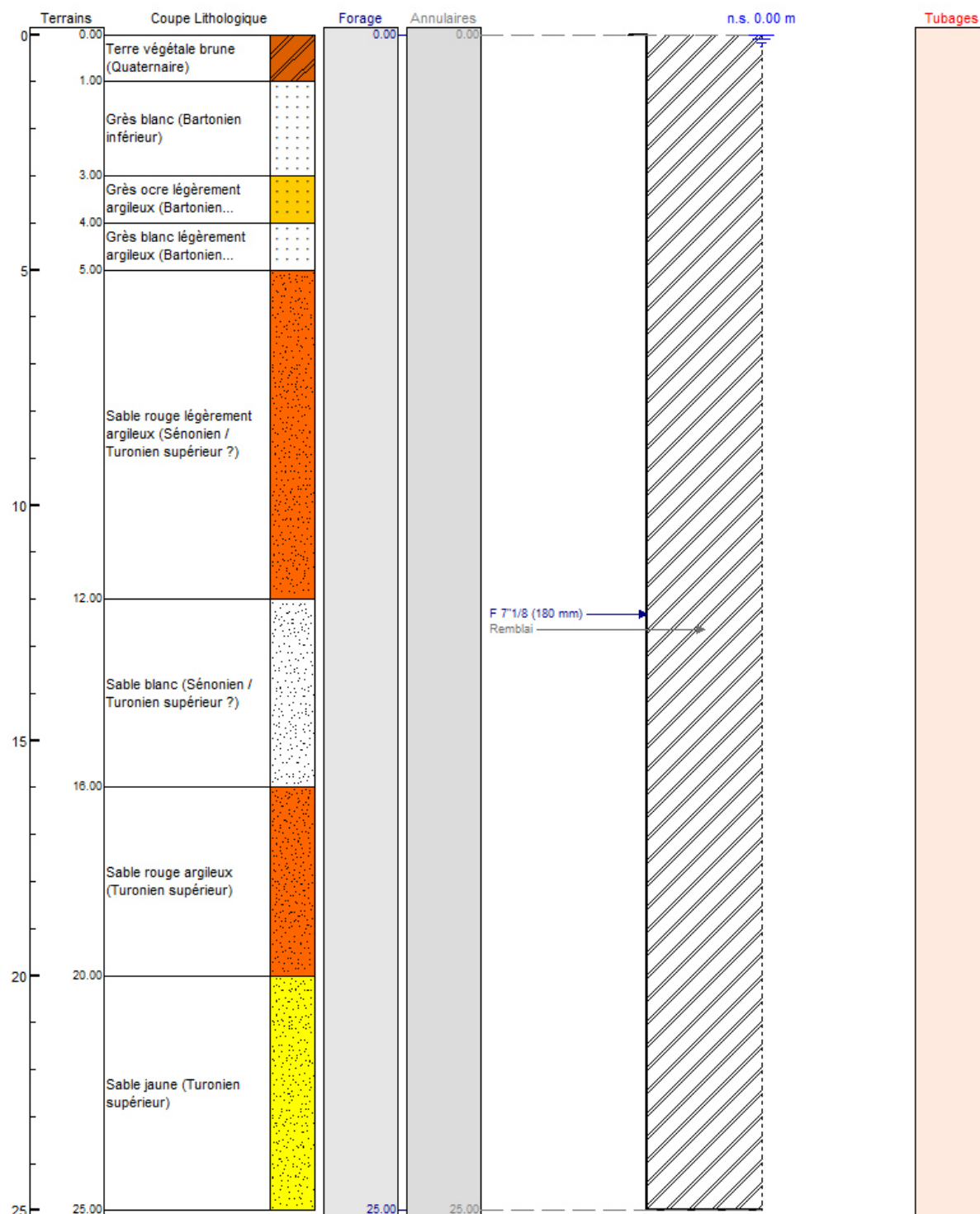
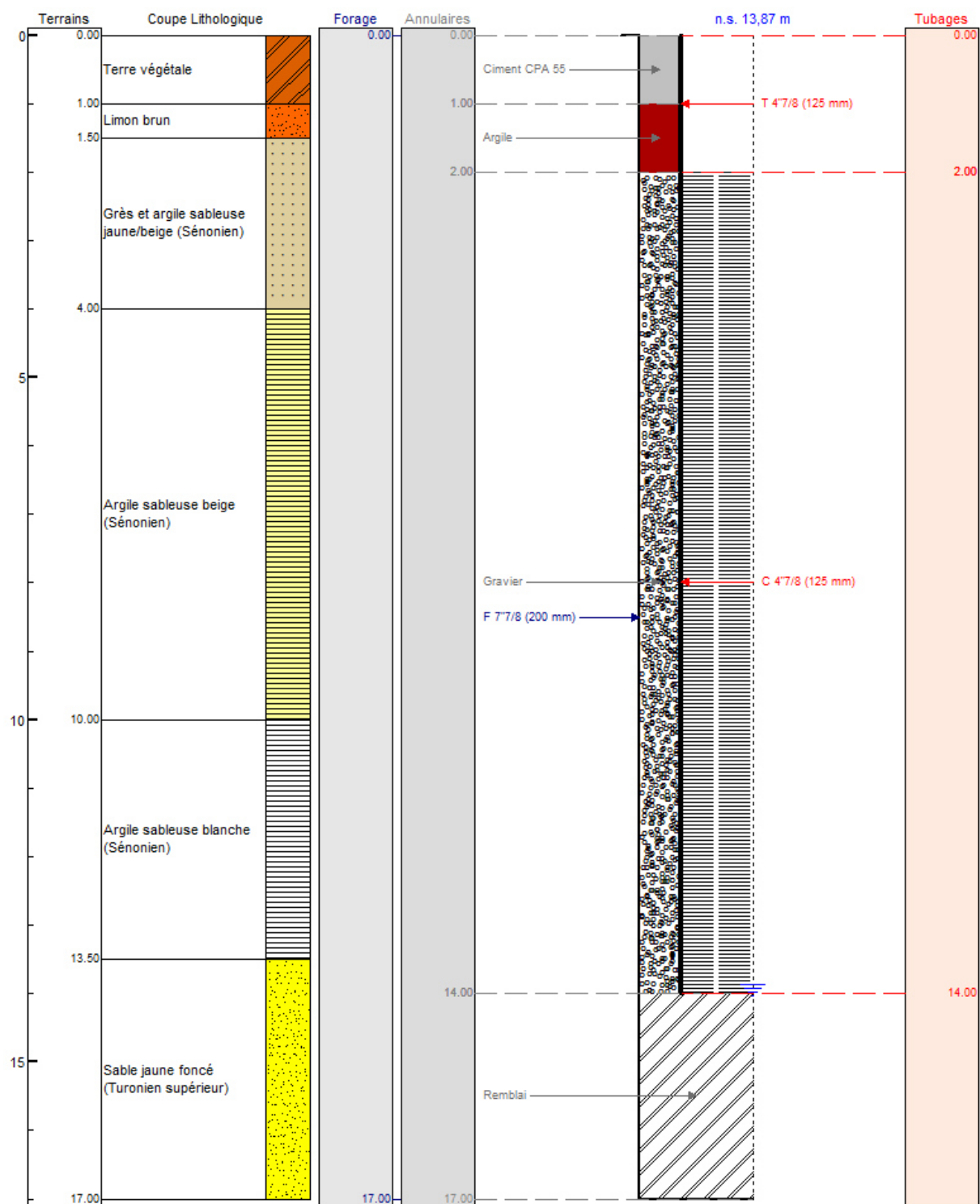


Figure 15 : Coupe géologique et technique du piézomètre P9-TF



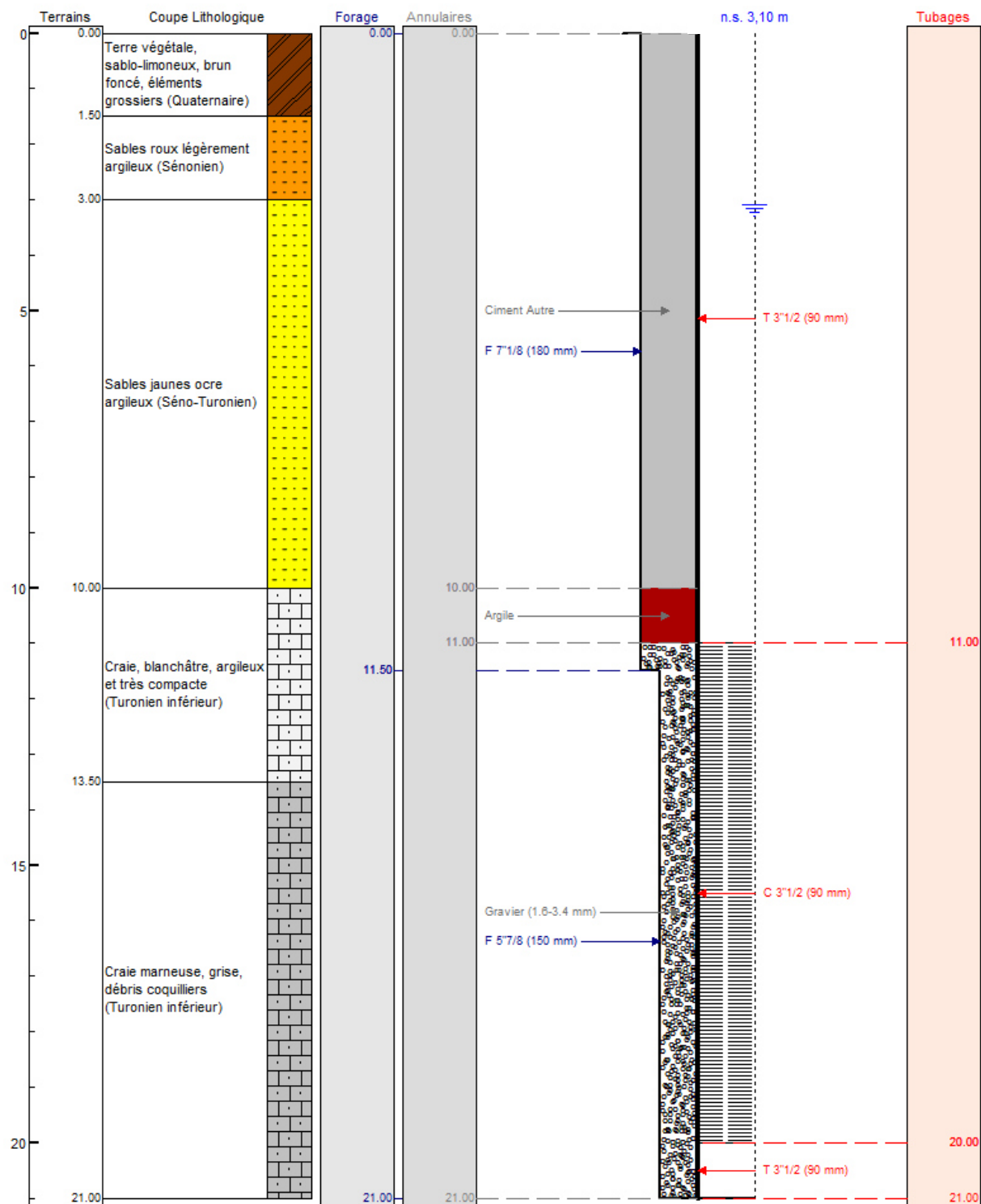


Figure 17 : Coupe géologique et technique du piézomètre P11-TF

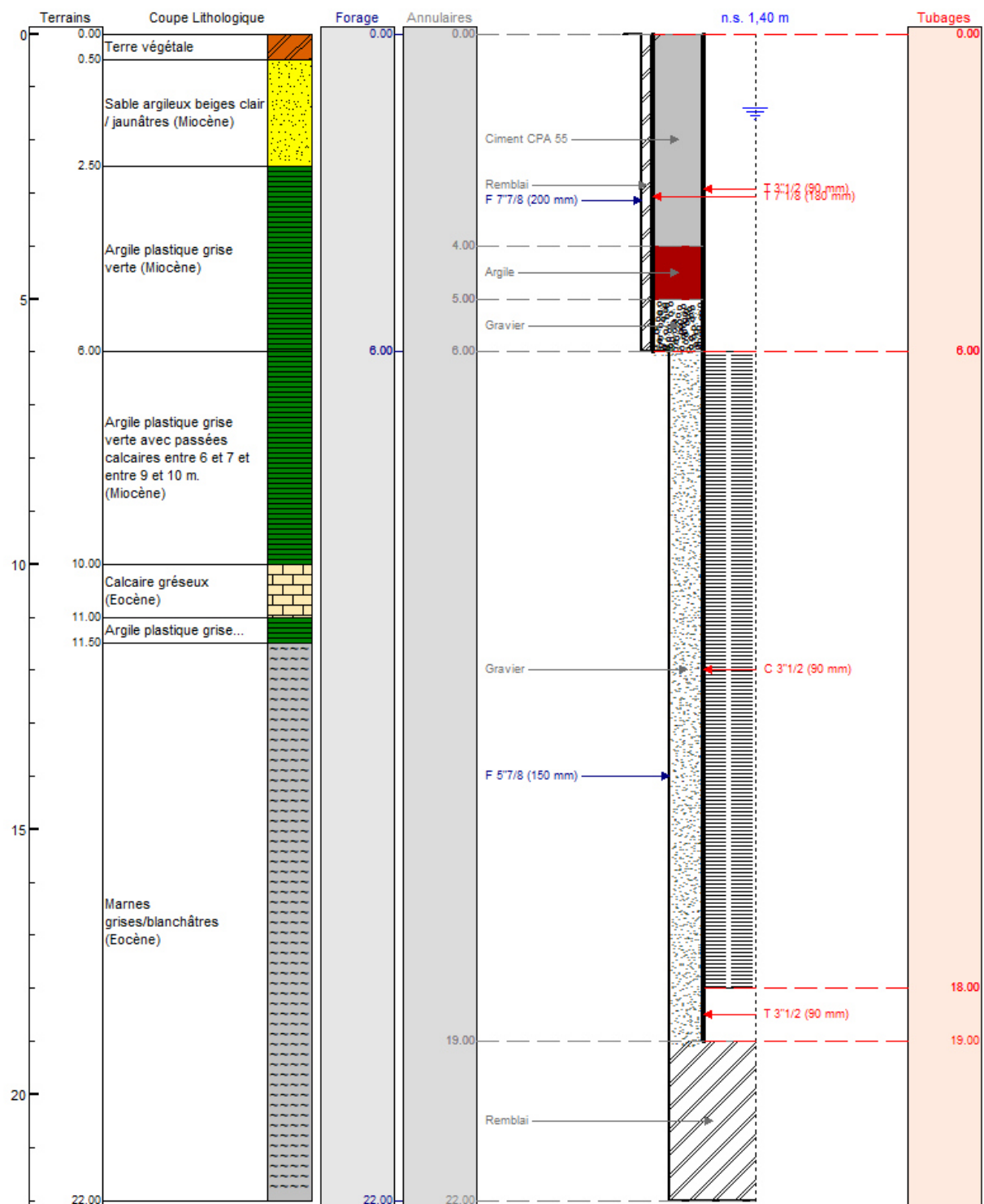


Figure 18 : Coupe géologique et technique du piézomètre P12-TF