

DEPARTEMENT : Gard

COMMUNE : Bernis

LIEU DIT :

OBJET : Recherche d'eau













COORDONNEES LAMBERT III : X = 757.81 Y = 3164.40 Z = 19.00 m

DATE DES TRAVAUX : 8 au 10 août 1988

ENTREPRISE : Roudil-Forages

DEBIT INSTANTANE : 30.0 m³/h

NIVEAU STATIQUE : 2.6 m le 10/08/88

PROFIL GEOLOGIQUE				PROFIL TECHNIQUE		
H	LOG	COMMENTAIRE	STRATIGRAPHIE	FORAGE	PROFIL	TUBAGE
m				m		m
0				0		0
0.8		Formation sup.	QUATERNAIRE			
		Limons argileux	QUATERNAIRE			
3.6		Galets embalés dans une matrice argilo-sableuse				
9.5		Sable avec quelques galets				
11.0		Galets embalés dans une matrice sableuse	VILLAFRANCHIEN			
		Argile jaune puis bleu				
25.9						
26.0			PLAISANCIEN			

Marteau
Fond de
Trou
0- 25 m
Q= 152

Marteau
Fond de
Trou
-> 26 m
Q= 115

De -0.1 m
à 24.9 m
Acier
Ø 139 mm

Crépines
21.8->24.8

OBSERVATIONS :"

Préforage à la tarière jusqu'à 4.50 m (diam.150 mm).

Forage exécuté à l'O.D.E.X. jusqu'à 24.90 m.