




Longitude	Latitude	Système de coordonnées		Précision des relevés
472 369,40	6 344 894,69	RGF93 / Lambert-93		Décimètre
Élévation	Prof. atteinte	Angle	Nivellement	Précision des nivellements
+117,06 m	6,0 m	0,0 °	NGF	Décimètre
Début		Fin	Machine	Opérateur
22/02/2024		22/02/2024	TB225	B. BOGAERT

Élévation	Prof.	Lithologie	Descriptions	Outils	Fluides	Tubages	Niveau d'eau
117,06	0		Sable beige clair	Tricône Ø 90 mm	Bentonite	HQ Ø 88,9 mm	 0,2 m
	1						
	2						
	3						
	4						
112,56			Sable brun	6 m	6 m	6 m	
	5						
111,06	6						

¹ 22/02/2024 - Eau en fin de forage 0,2m