

Agence régionale  
de santé  
du Languedoc-Roussillon

Délégation territoriale de  
l'Hérault

**Le PREFET de la Région Languedoc-Roussillon**  
**Préfet de l'Hérault**  
Officier de la Légion d'Honneur  
Officier de l'Ordre national du Mérite

**N° TERRITORIAL : 2011216-0003**

**ARRETE N° 2011-II-749**

**OBJET : Communauté d'Agglomération de Béziers Méditerranée (C.A.B.M)**

**Captage F2 du Château d'eau, implanté sur la commune de Valras Plage**

**Arrêté portant déclaration d'utilité publique :**

- des travaux de dérivation des eaux
- de l'instauration des périmètres de protection et des servitudes qui en découlent

- VU le Code de la santé publique et notamment les articles L.1321-1 à L.1321-10 et R.1321-1 à R.1321-63 ;
- VU le Code de l'expropriation notamment les articles L.11-1, L.11-2, L.11-5 et R11-3 à R11-14 ;
- VU l'arrêté du 20 juin 2007 relatif à la constitution des dossiers mentionnés à l'article R.1321-6 du Code de la santé publique ;
- VU l'arrêté du 11 septembre 2003 modifié portant application du décret n° 96-102 du 2 février 1996 et fixant les prescriptions générales applicables aux sondages, forages, création de puits ou d'ouvrage souterrain soumis à déclaration en application des articles L.214-1 à 6 du Code de l'environnement ;
- VU le récépissé de déclaration du 17 juin 2010 au titre de l'article L.214-3 du Code de l'environnement ;
- VU la délibération du bénéficiaire en date du 18 novembre 2010 demandant de déclarer d'utilité publique :
- la dérivation des eaux pour la consommation humaine,
  - la délimitation et la création des périmètres de protection du captage ;
- VU le rapport de l'hydrogéologue agréé en matière d'hygiène publique, de novembre 1995 relatif à l'instauration des périmètres de protection ;
- VU le dossier soumis à l'enquête publique ;
- VU l'arrêté préfectoral N° 2011-II-103 du 25 janvier 2011 prescrivant l'ouverture de l'enquête préalable à la déclaration d'utilité publique ;
- VU les résultats de l'enquête publique qui s'est déroulée du 14 février au 17 mars 2011 ;



- VU le rapport et les conclusions du commissaire enquêteur déposés le 21 avril 2011;
- VU l'avis émis par le CODERST en date du 29 juin 2011;
- VU le rapport de l'ARS en date du 2 août 2011 ;
- VU l'arrêté préfectoral N° 2011-I-1624 du 22 juillet 2011 portant délégation de signature à Monsieur Philippe CHOPIN Sous-préfet de Béziers ;

#### **CONSIDERANT**

- que les besoins en eau potable destinés à l'alimentation humaine énoncés à l'appui du dossier sont justifiés,
- qu'il y a lieu de mettre en conformité avec la législation, les installations de production des eaux destinées à la consommation humaine de la collectivité,
- qu'il est nécessaire de protéger la ressource en eau destinée à la production d'eau potable par l'instauration de périmètres de protection,

**SUR** proposition de Madame la secrétaire générale de la Sous préfecture de Béziers;

### **ARRETE**

#### **DECLARATION D'UTILITE PUBLIQUE**

##### **ARTICLE 1 : DECLARATION D'UTILITE PUBLIQUE**

Sont déclarés d'utilité publique au bénéfice de la communauté d'Agglomération de Béziers Méditerranée (C.A.B.M), ci-après dénommé le bénéficiaire :

- les travaux à entreprendre en vue de la dérivation des eaux souterraines pour la consommation humaine à partir du captage F2 du Château d'eau sis sur la commune de Valras Plage,
- la création des périmètres de protection immédiate, rapprochée autour du captage et l'instauration des servitudes associées pour assurer la protection des ouvrages et de la qualité de l'eau,

##### **ARTICLE 2 : LOCALISATION, CARACTERISTIQUES ET AMENAGEMENT DU CAPTAGE**

Le captage est composé de l'ouvrage suivant : le forage F2 du Château d'eau, code BSS : 10405X0002

Le captage est situé sur la commune de Valras Plage, sur la parcelle cadastrée section AR, n° 190.

Les coordonnées topographiques Lambert (zone II étendue) du forage sont :

- X = 677,517
- Y = 1805,495
- Z = 1,71 m NGF,
- profondeur = 146 mètres

Il exploite l'aquifère des sables Astiens.



Afin d'assurer la protection sanitaire de l'ouvrage de captage, son aménagement respecte les principes suivants, notamment :

- hauteur de la tête de forage située à au moins 0,50 mètre au-dessus des plus hautes eaux connues, soit calée au moins à la cote 2,50 m NGF,
- cimentation annulaire de l'ouvrage sur 13 mètres de profondeur, une réhabilitation étant nécessaire,
- pompe immergée suspendue à une plaque pleine boulonnée sur la bride de tête de forage avec joint d'étanchéité et supportant :
  - la lyre de refoulement (col de cygne),
  - le passage de la colonne d'exhaure de la pompe, des évents, des câbles électriques, le tout muni de dispositifs d'étanchéité,
- tube guide -sonde pour sonde piézométrique permanente avec passage et réservation totalement étanches,
- colonne d'exhaure du forage équipée, d'une ventouse, d'un clapet anti-retour, d'un compteur de production, d'une vanne d'isolement, d'un robinet de prélèvement de l'eau brute et d'un dispositif de mise en décharge des eaux,
- dalle bétonnée périphérique d'un rayon de 2 mètres centrée sur le tubage avec une pente permettant d'évacuer les eaux vers l'extérieur (raccord dalle et forage étanche),
- protection de tête de forage par un abri maçonné fermé par un dispositif étanche conçu de façon à permettre la manutention de la pompe,
- abri muni d'un système :
  - d'évacuation des eaux de fuite du dispositif de pompage en partie basse,
  - d'aération en partie basse et haute.

L'ensemble est équipé de dispositifs évitant toute intrusion d'animaux (grille pare insectes, clapets anti-retour...), de produit liquide ou solide susceptible de porter atteinte à la qualité de l'eau. Dans les parties inondables, ces dispositifs sont obligatoirement constitués de clapets anti-retour.

- le sol autour du forage est comblé afin de ramener la surface du plancher du bâti de protection au-dessus du niveau du sol, et supprimer ainsi toute stagnation d'eaux parasites autour de la colonne du forage,

### ARTICLE 3 : CAPACITE DE PRELEVEMENT AUTORISEE

Les débits maxima d'exploitation autorisés pour le site de captage sont :

- en période normale de prélèvements (sous réserve de l'évolution du niveau piézométrique local de la nappe):
  - un prélèvement **maximum horaire** de **100 m<sup>3</sup>/h**,
  - un prélèvement **maximum journalier** de **140 m<sup>3</sup>/j**, en période estivale, le débit de l'ensemble des 3 captages communaux ne pouvant dépasser 140 m<sup>3</sup>/j,
  - un prélèvement **maximum journalier** de **400 m<sup>3</sup>/j**, le reste de l'année, le débit de l'ensemble des 3 captages communaux ne pouvant dépasser 400 m<sup>3</sup>/j,
  - un prélèvement **maximum annuel** de **97 500 m<sup>3</sup>/an**, le volume de l'ensemble des 3 captages communaux ne pouvant dépasser 97500 m<sup>3</sup>/j,
- en période exceptionnelle (en cas d'une pollution accidentelle de la nappe alluviale de l'Orb ou de rupture de la canalisation de transport d'eau..., et après information et concertation préalable avec le service police de l'eau, l'ARS et la structure de gestion de la nappe)
  - un prélèvement **maximum horaire** de **100 m<sup>3</sup>/h**, le débit maximal et instantané de l'ensemble des 3 captages communaux ne pouvant excéder 170 m<sup>3</sup>/h.
  - un prélèvement **maximum journalier** de **2400 m<sup>3</sup>/j**, le volume de l'ensemble des 3 captages communaux ne pouvant excéder 4080 m<sup>3</sup>/j.

Ces débits peuvent être maintenus pour une durée n'excédant pas 24 heures consécutives.

### ARTICLE 4 : PERIMETRES DE PROTECTION DU CAPTAGE

Des périmètres de protection immédiate, rapprochée sont établis autour des installations de captage.

Ces périmètres s'étendent conformément aux indications des plans et états parcellaires joints au présent arrêté.  
Lorsque des différences sont constatées entre le plan au 25 000ème et le plan cadastral, le plan cadastral fait foi.



#### **ARTICLE 4-1 : Périmètre de protection immédiate (PPI)**

D'une superficie d'environ 380 m<sup>2</sup>, le périmètre de protection immédiate est constitué de la parcelle cadastrée, section AR, n° 190 sur la commune de Valras Plage.

L'accès à ce périmètre s'effectue depuis une voie publique.

Le bénéficiaire garde la maîtrise du périmètre en pleine propriété.

Lorsque les terrains nécessaires à l'instauration du périmètre de protection immédiate du captage appartiennent à l'Etat ou à une collectivité publique et dans le cas où le bénéficiaire ne peut acquérir les terrains, une convention de gestion doit être établie entre le bénéficiaire et le propriétaire.

Les ouvrages suivants sont situés dans le PPI :

- le forage d'exploitation et son bâti de protection,
- le bâtiment d'exploitation abritant le dispositif de traitement de l'eau au chlore gazeux,
- le local chlore,
- un transformateur électrique (local fermé et séparé du bâtiment d'exploitation), sans PCB, nécessaire au fonctionnement du forage.

La protection des eaux captées nécessite la mise en oeuvre et le respect dans le PPI des prescriptions suivantes :

- afin d'empêcher efficacement son accès aux tiers, ce périmètre est clos et matérialisé sur toute sa longueur par une clôture maintenue en bon état, interdisant l'accès aux hommes et aux animaux (hauteur minimale de 2 mètres) munie d'un portail d'accès fermant à clé,
- la maîtrise de l'accès au périmètre par les personnes habilitées est en permanence conservée,
- seules les activités liées à l'alimentation en eau potable et à la surveillance de la ressource sont autorisées, à condition qu'elles ne provoquent pas de pollution de l'eau captée. Ainsi, sont notamment interdits :
  - tous les dépôts et stockages de matériel qui ne sont pas directement nécessaires à l'exploitation et à la surveillance du captage et au traitement de l'eau,
  - l'épandage de matières quelle qu'en soit la nature, susceptibles de polluer les eaux souterraines,
  - toute circulation de véhicules, toute activité, tout aménagement et construction de locaux qui ne sont pas directement nécessaires à l'exploitation des installations,
- la surface de ce périmètre est correctement nivelée pour éviter l'introduction directe d'eaux de ruissellement dans l'ouvrage de captage et la stagnation des eaux,
- la végétation présente sur le site est entretenue régulièrement par une taille manuelle ou mécanique, l'emploi de produits phytosanitaires est interdit. La végétation, une fois coupée, est retirée de l'enceinte du périmètre. Il n'y est planté aucun arbre, ni arbuste,
- aucun ouvrage de captage supplémentaire ne peut être réalisé, sauf autorisation préfectorale préalable à l'exception du remplacement à l'équivalence du prélèvement qui est soumis à simple déclaration, et la réalisation de piézomètre de contrôle des niveaux de l'aquifère exploité,
- une convention pour définir les modalités d'intervention sur le transformateur électrique est établie avec le gestionnaire du réseau électrique (ERDF).

#### **ARTICLE 4-2 : Périmètre de protection rapprochée (PPR)**

D'une superficie d'environ 0,8 hectare, le périmètre de protection rapprochée concerne exclusivement la commune de Valras Plage.

Afin d'assurer la protection des eaux captées, des servitudes sont instituées sur les parcelles du périmètre de protection rapprochée (PPR), mentionnées dans l'extrait parcellaire joint en annexe.

L'aquifère capté étant naturellement bien protégé contre les contaminations en provenance de la surface (nappe captive sous plusieurs dizaines de mètres de terrains peu perméables), le périmètre de protection rapprochée est de faible étendue.



En règle générale, toute activité nouvelle prend en compte la protection des ressources en eau souterraine de ce secteur dans le cadre de la réglementation applicable à chaque projet. Tout dossier relatif à ces projets comporte les éléments d'appréciation à cet effet et fait l'objet d'un examen attentif sur cet aspect. La réglementation générale, dont certains points sont rappelés en annexe du présent arrêté, est scrupuleusement respectée.

Le PPR constitue en outre une zone de vigilance dans laquelle le bénéficiaire de l'acte de déclaration d'utilité publique (DUP) met en place une veille foncière opérationnelle pour pouvoir utiliser, si nécessaire, l'outil foncier dans l'amélioration de la protection du captage.

Les prescriptions suivantes visent à préserver la qualité de l'environnement du captage par rapport à ses impacts sur la qualité de l'eau captée et à l'améliorer si nécessaire.

### **Réglementations**

- l'aménagement des forages d'une profondeur supérieure à 30 mètres, en tant que ces ouvrages peuvent :
  - favoriser la pénétration d'eaux superficielles potentiellement polluées dans l'aquifère,
  - entraîner un déséquilibre quantitatif de la ressource exploitée,respecte les principes suivants :
  - l'espace annulaire entre le tubage et le terrain est cimenté sur une hauteur minimale de 20 mètres à partir de la surface du sol naturel, afin de prévenir une éventuelle communication entre la nappe superficielle et la nappe des sables astiens,
  - leur conception, réalisation, gestion et maintenance ne doit en aucun cas nuire à la qualité des eaux de la nappe,
  - leur aménagement respecte les principes de protection définis par la réglementation en vigueur pour les captages destinés à l'alimentation humaine (dalle périphérique étanche en béton sur un rayon de 2 mètres, tubage à 0,5 mètre au-dessus de la surface du sol ou du niveau des PHE, fermeture étanche du tubage par un capot en recouvrement et cadénassé, mise en place d'un bâti de protection),
- aucune eau de ruissellement n'est dirigée vers le périmètre de protection immédiate.

#### **ARTICLE 4-3 : Périmètre de protection éloignée (PPE)**

Aucun périmètre de protection éloignée n'a été défini.

## **MODALITES DE TRAITEMENT ET DE DISTRIBUTION DE L'EAU**

### **ARTICLE 5 : MODALITES DE LA DISTRIBUTION**

- les caractéristiques techniques de la filière de traitement ainsi que les modalités de la distribution et les conditions de surveillance de la qualité de l'eau font l'objet d'un arrêté préfectoral distinct.

## **MODALITES D'EXPLOITATION, DE SURVEILLANCE ET DE CONTROLE**

### **ARTICLE 6 : MODALITES D'EXPLOITATION**

- le bénéficiaire met en place une organisation de service adaptée à l'exploitation des installations autorisées par le présent arrêté,
- l'ensemble des installations et notamment le périmètre de protection immédiate, les ouvrages de captage et les dispositifs de protection sont régulièrement entretenus et contrôlés,
- dans un bref délai après chaque crue ou épisode pluvieux important, il est procédé à une inspection des installations et du périmètre de protection immédiate et toutes dispositions jugées utiles à la restauration éventuelle de la protection des ouvrages sont prises,



- la personne responsable de la production et de la distribution utilise des produits de nettoyage agréés pour cet usage. Chaque bâche, qu'elle soit dévolue au stockage ou à la reprise des eaux, est nettoyée au moins une fois par an.

## **ARTICLE 7 : SURVEILLANCE DE LA QUALITE DE L'EAU PAR LA PERSONNE RESPONSABLE DE LA PRODUCTION ET DE LA DISTRIBUTION DE L'EAU**

La personne responsable de la production ou de la distribution d'eau s'assure du bon fonctionnement des installations.

L'ensemble des mesures et interventions techniques réalisé sur les installations est consigné dans un registre d'exploitation, mis à disposition des agents du service en charge de l'application du Code de la santé publique.

La personne responsable de la production ou de la distribution d'eau informe le service en charge de l'application du Code de la santé publique, dès qu'elle en a connaissance, de toute difficulté particulière, tout dépassement des exigences de qualité ou toute dégradation de la qualité de l'eau. Elle effectue immédiatement une enquête afin d'en déterminer la cause et porte les constatations et les conclusions de l'enquête à la connaissance de ce service. Elle indique en outre les mesures correctives envisagées pour rétablir la qualité des eaux.

## **ARTICLE 8 : CONTROLE SANITAIRE DE LA QUALITE DE L'EAU PAR L'ETAT**

La qualité de l'eau captée est vérifiée selon le programme en vigueur dans le cadre du contrôle sanitaire réglementaire des eaux d'alimentation.

Les frais d'analyses et de prélèvements sont à la charge de la personne responsable de la production ou de la distribution d'eau selon les tarifs et modalités fixées par la réglementation en vigueur.

Des analyses complémentaires peuvent être prescrites aux frais de la personne responsable de la production ou de la distribution d'eau.

En cas de persistance de dépassement de limites de qualité, l'autorisation peut être retirée.

## **ARTICLE 9 : EQUIPEMENTS PERMETTANT LES PRELEVEMENTS, LA SURVEILLANCE ET LE CONTROLE DES INSTALLATIONS**

- les possibilités de prise d'échantillon :  
Un robinet de prise d'échantillon d'eau brute est installé au niveau du captage, il est aménagé de façon à permettre :
  - le remplissage des flacons : hauteur libre d'au moins 40 cm entre le robinet et le réceptacle permettant l'évacuation des eaux d'écoulement à l'extérieur du bâti,
  - le flambage du robinet,
  - l'identification de la nature et de la provenance de l'eau qui s'écoule (panonceau, plaque gravée).
- les installations de surveillance :
  - un système de télésurveillance du captage est mis en place, il porte sur la conductivité et le comptage des eaux produites,
  - tous les équipements électromagnétiques et les appareils de mesure sont raccordés au dispositif de télésurveillance et de télégestion afin que tout problème puisse immédiatement être signalé et des actions correctrices engagées dans les meilleurs délais.



## ARTICLE 10 : MESURES DE SECURITE ET PROTECTION CONTRE LES ACTES DE MALVEILLANCE

- protection contre les actes de malveillance :  
Le bénéficiaire identifie les points d'accès à l'eau et évalue leur vulnérabilité. Il les protège par tous les moyens appropriés, en privilégiant les protections physiques. Il adapte la surveillance des installations en fonction de leur vulnérabilité.
- Suivi piézométrique :  
Un suivi piézométrique permanent des niveaux de l'eau est mis en place au niveau du captage pour s'assurer notamment du respect des cotes minimales permettant de limiter les risques de surexploitation et d'intrusion saline associés, en cas de forte exploitation en période de basses eaux conjuguée à une piézométrie basse.
- Suivi de l'intrusion du biseau salé :  
Un dispositif de contrôle permanent de la conductivité de l'eau prélevée, avec télésurveillance, est mis en place sur le forage, en amont du dispositif de traitement. En cas d'excès « ions chlorures » il conviendra de vérifier en premier lieu, l'état de la cimentation annulaire censée isoler la partie supérieure de la colonne de forage de la nappe saumâtre superficielle.

## DISPOSITIONS DIVERSES

### ARTICLE 11 : RESPECT DE L'APPLICATION DE L'ARRETE

Le bénéficiaire du présent acte veille au respect de son application y compris des servitudes dans les périmètres de protection.

Tout projet de modification du système actuel de production de l'eau destinée à la consommation humaine doit être déclaré au préfet (ARS), accompagné d'un dossier définissant les caractéristiques du projet.

Les agents des services de l'Etat chargés de l'application du Code de la santé publique ont constamment libre accès aux installations autorisées.

### ARTICLE 12 : DELAIS ET DUREE DE VALIDITE

Sauf mention particulière précisée aux articles concernés, les prescriptions du présent arrêté sont respectées, dans les délais suivants :

- **6 mois lorsqu'il s'agit d'installations existantes ou avant leur mise en service**, pour ce qui concerne le captage, le périmètre de protection immédiate,
- **2 ans à compter du présent arrêté** pour ce qui concerne le périmètre de protection rapprochée, les installations, activités, dépôts, ouvrages et occupations du sol existants, ainsi que les travaux et aménagements dans ce périmètre.

Les dispositions du présent arrêté demeurent applicables tant que :

- le captage participe à l'approvisionnement de la collectivité dans les conditions fixées par celui-ci et que les suivis de la piézométrie et de l'intrusion du biseau salé ne révèlent pas d'anomalie,
- la qualité de l'eau brute est compatible avec la production d'eau destinée à la consommation humaine,
- la qualité de l'eau mesurée tant sur l'eau brute que sur l'eau distribuée ne remet pas en cause la conception ni l'efficacité de la filière de traitement.

### ARTICLE 13 : PLAN DE RECOLEMENT ET VISITE DE VERIFICATION DES DISPOSITIONS DE L'ARRETE

Le bénéficiaire établit un plan de récolement des installations à l'issue de la réalisation des travaux. Celui-ci est adressé au Préfet (ARS) dans un délai de **3 mois** suivant l'achèvement des travaux.

Après réception de ce document une visite est effectuée par les services de l'Etat (ARS) en présence du bénéficiaire et de l'exploitant.



#### ARTICLE 14 : PROPRIETE FONCIERE

- les installations structurantes participant à la production sont implantées sur des terrains appartenant au bénéficiaire ou à défaut font l'objet d'un transfert de gestion ou d'une mise à disposition par la commune propriétaire conformément aux dispositions du Code général des collectivités territoriales relatives aux propriétés des personnes publiques,
- les canalisations principales sont situées sur des emprises publiques ou à défaut sur des terrains faisant l'objet de servitudes instaurées telles que précisées à l'article suivant,
- l'accès aux installations est garanti :
  - soit par des voiries publiques,
  - soit par mise à disposition du bénéficiaire, de terrains appartenant à une autre collectivité,
  - soit par acquisition en pleine propriété de terrains privés,
  - soit par instauration de servitudes telles que mentionnées à l'article suivant, garantissant l'accès, sur des terrains privés.

#### ARTICLE 15 : SERVITUDE DE PASSAGE

Toute servitude de passage (accès aux ouvrages, canalisations...) faisant l'objet d'un accord à l'amiable est formalisée par un acte notarié et une inscription aux hypothèques.

A défaut d'un accord à l'amiable, l'instauration de la servitude est réglée par arrêté préfectoral après enquête publique diligentée en application des dispositions du Code rural.

#### ARTICLE 16 : NOTIFICATION ET PUBLICITE DE L'ARRETE

- le présent arrêté est par les soins de Madame la Secrétaire générale de Béziers :
  - publié, sous forme de mention au Recueil des Actes Administratifs de l'Etat dans le département,
  - inséré sous forme d'avis, dans deux journaux locaux au frais du bénéficiaire,
  - transmis au bénéficiaire en vue de la mise en œuvre de ses dispositions,
  - adressé aux maires des communes concernées,
  - adressé aux services intéressés,
- le bénéficiaire de la présente autorisation adresse **sans délai** par lettre recommandée avec demande d'avis de réception ou par acte extrajudiciaire à chaque propriétaire intéressé (voir extrait parcellaire joint en annexe) un extrait du présent arrêté afin de l'informer des servitudes qui grèvent son terrain. Lorsque l'identité ou l'adresse d'un propriétaire est inconnue, la notification est faite au maire de la commune sur le territoire duquel est située la propriété soumise à servitudes, qui en assure l'affichage et le cas échéant, le communique à l'occupant des lieux,
- la notification par lettre recommandée avec demande d'avis de réception ou l'acte extrajudiciaire doit indiquer les motifs justifiant les prescriptions et les parcelles concernées et doit préciser que la décision peut faire l'objet d'un recours devant le tribunal administratif dans un **délai de 2 mois**,
- le présent arrêté est transmis à la commune de Valras Plage concernée par les différents périmètres de protection en vue :
  - de son insertion dans les documents d'urbanisme dans les conditions définies aux articles L126-1 et R126-3 du Code de l'urbanisme,
  - de son affichage en mairie pour une durée minimale de **2 mois** ; le maire dressera procès-verbal de l'accomplissement de cette formalité,
  - de sa **conservation** en mairie qui délivre à toute personne qui le demande les informations sur les servitudes qui sont attachées à ces périmètres de protection.

#### ARTICLE 17 : INDEMNISATION ET DROITS DES TIERS

Les indemnités qui peuvent être dues aux propriétaires ou aux occupants des terrains concernés par les servitudes instaurées par le présent arrêté, sont fixées selon les règles applicables en matière d'expropriation pour cause d'utilité publique. Les indemnités dues sont à la charge du bénéficiaire.



## ARTICLE 18 : DELAIS DE RECOURS ET DROITS DES TIERS

Le présent arrêté peut faire l'objet d'un recours contentieux, dans un délai de deux mois :

- à compter de son affichage en mairie par toute personne ayant intérêt à agir,
- à compter de sa notification, par les propriétaires concernés par les servitudes, auprès du tribunal administratif de Montpellier (6 rue Pitot).

## ARTICLE 19 : SANCTIONS APPLICABLES EN CAS DE NON-RESPECT DE LA PROTECTION DES OUVRAGES

En application de l'article L.1324-3 du Code de la santé publique, le fait de ne pas se conformer aux dispositions des actes portant déclaration d'utilité publique est puni d'un an d'emprisonnement et de 15000 € d'amende.

En application de l'article L.1324-4 du Code de la santé publique le fait de dégrader des ouvrages publics destinés à recevoir ou à conduire des eaux d'alimentation, de laisser introduire des matières susceptibles de nuire à la salubrité dans l'eau de source, des fontaines, des puits, des citernes, des conduites, des aqueducs, des réservoirs d'eau servant à l'alimentation publique est puni de trois ans d'emprisonnement et de 45 000 € d'amende.

Les personnes morales peuvent être déclarées pénalement responsables dans les conditions prévues à l'article 121-2 du Code pénal, des infractions prévues au présent article. Elles encourrent la peine d'amende dans les conditions prévues à l'article 131-41 du Code pénal.

## ARTICLE 20 : MESURES EXECUTOIRES

Le bénéficiaire,  
Le Préfet de l'Hérault,  
La Secrétaire générale de la sous-préfecture de Béziers,  
Le Maire de la commune de Valras Plage,  
Le Directeur de l'Agence Régionale de Santé,  
Le Directeur départemental des territoires et de la mer (service eau et risques)  
Le Directeur départemental des territoires et de la mer (service d'aménagement du territoire Ouest)  
Le Directeur départemental des services d'incendie et de secours,  
Le président du Conseil général de l'Hérault, pôle de l'aménagement durable du territoire, départements des routes,  
sont chargés, chacun en ce qui le concerne, de l'exécution du présent arrêté.

Béziers, le 04 AOUT 2011

Pour le Préfet  
Le Sous-préfet de Béziers

Philippe Besson



### Liste des annexes :

- FPI, PPR (cadastral et 1/25000)
- Etat parcellaire
- Fiche de rappel de la réglementation générale



**Rappel sommaire et à titre indicatif des principes de la réglementation générale applicable à certaines installations pouvant induire une pollution des eaux souterraines (liste non exhaustive)**

**Réutilisation des eaux usées traitées**  
(arrêté du 2 août 2010)

L'irrigation des cultures et des espaces verts est interdite à partir d'eaux usées traitées à l'intérieur d'un périmètre de protection rapprochée de captage d'eau destinée à la consommation humaine, tel que défini à l'article L. 1321-2 du code de la santé publique. Il peut être dérogé à cette interdiction, après avis d'un hydrogéologue agréé en matière d'hygiène publique, dans certaines zones du périmètre de protection rapprochée, dans le cas d'un captage d'eau superficielle ou d'origine karstique, pour une eau usée traitée de qualité A ou B.

**Assainissement**  
(arrêtés des 22 juin et 7 septembre 2009)

Dispositifs d'assainissement recevant une charge brute de pollution organique supérieure à 1,2 kg/j de DBO5

- Les dispositifs d'assainissement recevant une charge brute supérieure à 1,2g/j de DBO5 (collecte et traitement) doivent être dimensionnés, conçus, réalisés, réhabilités, exploités... de manière à limiter les risques de contamination ou de pollution des eaux, notamment celles utilisées pour la production d'eau destinée à la consommation humaine.

Dispositifs d'assainissement non collectif recevant une charge brute de pollution organique inférieure ou égale à 12 kg/j de DBO5

- Ils doivent être conçus, réalisés, réhabilités et entretenus conformément aux principes généraux et prescriptions techniques de la réglementation en vigueur ; à défaut les installations existantes doivent être mises en conformité,
- Ils ne doivent pas présenter de risques de pollution des eaux souterraines ou superficielles, particulièrement celles prélevées en vue de la consommation humaine,
- Leur implantation est interdite à moins de 35 mètres d'un captage déclaré d'eau destinée à la consommation humaine. Cette distance peut être réduite pour des situations particulières permettant de garantir une eau propre à la consommation humaine. Les dispositifs situés à moins de 35 m du captage doivent donc être supprimés sauf indication contraire dans l'arrêté préfectoral.

Mission de contrôle des ANC

- En cas de risques sanitaires et environnementaux dûment constatés, la liste des travaux classés, le cas échéant, par ordre de priorité sont à réaliser par le propriétaire de l'installation dans les quatre ans à compter de la date de notification de la liste de travaux. Le maire peut raccourcir ce délai selon le degré d'importance du risque, en application de l'article L. 2212-2 du code général des collectivités territoriales.

**Cadavres d'animaux**

(Code rural art. L. 226-1 à L. 226-7 et Règlement sanitaire départemental de l'Hérault art. 98)

- Il est interdit de jeter en quelque lieu que ce soit les sous-produits animaux.
- Les propriétaires ou détenteurs de tous cadavres d'animaux doivent confier ces derniers à un établissement agréé en vue de leur élimination par incinération ou co-incinération.
- Les propriétaires ou détenteurs de matières animales doivent confier ces dernières à un établissement agréé en vue de leur élimination ou de leur utilisation.
- Les modalités d'attribution et de retrait des agréments prévus par le règlement (CE) n° 1774 / 2002 du 3 octobre 2002 précité sont définies par arrêté du ministre chargé de l'agriculture et, le cas échéant, des autres ministres intéressés.



Les éleveurs doivent être en mesure de présenter à tout moment aux personnes mentionnées à l'article L. 231-2 les documents attestant qu'ils ont conclu un contrat ou cotisent à une structure ayant conclu un contrat leur garantissant, pendant une période d'au moins un an, l'enlèvement et le traitement, dans les conditions prévues par le présent chapitre, des animaux morts dans leur exploitation ou de justifier qu'ils disposent d'un outil de traitement agréé.

- Il est interdit de déposer les cadavres d'animaux sur la voie publique ou dans les ordures ménagères ainsi que de les jeter dans les mares, rivières, abreuvoirs, gouffres et bétouilles, ou de les enfouir d'une façon générale à moins de 35 mètres des habitations, des puits, des sources et dans les périmètres de protection des sources et des ouvrages de captage et d'adduction des eaux d'alimentation prévus dans la réglementation des eaux potables.  
Leur destruction est assurée conformément aux prescriptions des articles L 226.1 à L 226.7 nouveaux du code rural et compte tenu des dispositions prises en vertu de la loi du 19 juillet 1976 relative aux installations classées pour la protection de l'environnement.

### **Captages**

*(code de l'environnement, arrêtés des 11 septembre 2003 modifié et 17 décembre 2008)*

Captages soumis à déclaration (débit > à 10 000m³/an et < 200 000m³/an pour les eaux souterraines) créés après le 12 septembre 2004

Captages soumis à autorisation au titre de prélèvement (débit > 200 000m³/an pour les eaux souterraines) quelle que soit la date de création

- Ils doivent être réalisés de façon à éviter la mise en communication des nappes et aménagés en surface en vue de prévenir l'introduction d'eau superficielle dans le captage.
- Les forages, puits, ouvrages souterrains utilisés pour la surveillance ou le prélèvement d'eau situés dans les périmètres de protection des captages d'eau destinée à l'alimentation humaine doivent faire l'objet d'une inspection périodique, au minimum tous les dix ans, en vue de vérifier l'étanchéité de l'installation concernée et l'absence de communication entre les eaux prélevées ou surveillées et les eaux de surface ou celles d'autres formations aquifères interceptées par l'ouvrage.

Captages dont le débit est inférieur à 10 000m³/an

- Ils doivent faire l'objet d'une déclaration en mairie.

### Tous captages

- Ils doivent être équipés d'un système de comptage

### **Elevage**

*(Règlement sanitaire départemental de l'Hérault – titre 8)*

- Toute installation d'élevage (bâtiments, annexes, parcs d'élevage...) et d'abattage y compris les annexes est implantée à au moins 35 m des captages, aqueducs en écoulement libre et réservoirs enterrés.
- Les dépôts de fumiers à caractère permanent, les dépôts de matières fermentescibles destinées à la fertilisation des sols et les mares sont interdits à moins de 35 m des captages et réservoirs.

**Stockages d'hydrocarbures (d'un volume inférieur à 50 000l) postérieurs au 25 janvier 2005**

*(arrêté du 1 juillet 2004)*

### Stockage non enterrés

- Ils doivent être équipés d'une 2<sup>ème</sup> enveloppe étanche ou à défaut être placés dans un bac de rétention étanche dont la capacité doit être au moins égale à :
  - 100% de la capacité du plus grand réservoir,
  - 50% de la capacité globale des réservoirs s'il y en a plusieurs.



- Le stockage doit être fixé solidement au sol sur un plan maçonné.

#### Stockage enterrés

- Seuls les réservoirs de type ordinaire en fosse et les réservoirs à sécurité renforcée sont autorisés à être enterrés.

→ Stockage en fosse

- Il est constitué d'un réservoir de type ordinaire placé dans une fosse maçonnée couverte par une dalle incombustible avec regard.
- Les ouvertures diverses doivent être fermées par des tampons étanches incombustibles.

→ Stockage enfoui

- Il est constitué d'un réservoir à sécurité renforcé qui peut être placé à l'intérieur ou l'extérieur d'un bâtiment et peut être directement enterré.


#### **Campings**

(article R. 111-42 du code de l'urbanisme)

Le camping pratiqué isolément ainsi que la création de terrains de camping sont interdits sauf dérogation accordée, après avis favorable du conseil départemental de l'environnement et des risques sanitaires et technologiques, par l'autorité compétente définie aux articles L. 422-1 et L. 422-2, dans un rayon de 200 mètres autour des points d'eau captée pour la consommation, sans préjudice des dispositions relatives aux périmètres de protection délimités en application de l'article L. 1321-2 du code de la santé publique.

VU : Pour être annexé à  
l'Arrêté Sous-Préfectoral  
de ce jour. 20 11-11-749  
BEZIERS, le 04 AOUT 2011  
Le SOUS-PREFET

Philippe CHOPIN





Communauté de communes de Béziers Méditerranée (CABM)  
Commune de VALRAS PLAGE  
Captage F2 du CHATEAU D'EAU  
Périmètre de Protection Immédiate (PPI), Cadastre

Permettant de localiser :

- le captage
- les autres ouvrages présents sur le PPI
- les limites du PPI mentionnant l'accès

Echelle : 1/ 200




Captage tête de forage



F2 CHATEAU D'EAU

Périmètre de protection immédiat



Éléments d'ouvrage de services ou d'activités



Bâtiment

Voie

324 AB

Section

Pu: Pour être annexé à  
l'Arrêté Sous-Préfectoral  
de ce jour. 2012-11-26  
BÉZIERS, le 04 AOUT 2011  
Le SOUS-PRÉFET

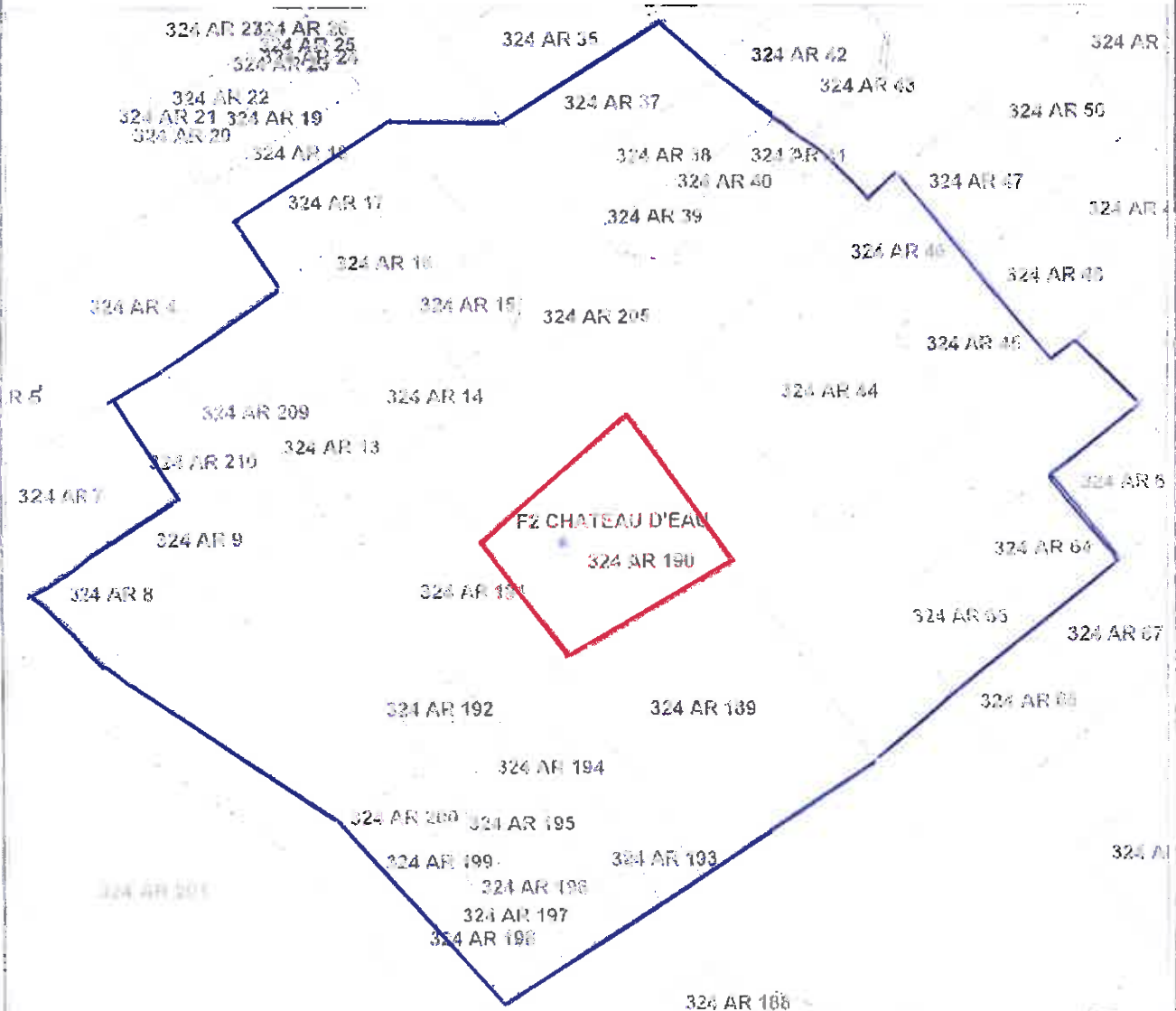
Philippe CHOPEN





Communauté de communes de Béziers Méditerranée (CABM)  
Commune de VALRAS PLAGE  
Captage F2 du CHATEAU D'EAU  
Périmètre de Protection Rapprochée (PPR), Cadastral

Echelle : 1/700



Vaine

Captage tête de forage

Périmètre de protection immédiat

Périmètre de protection rapprochée

VU : Pour être annexé à  
l'Arrêté Sous-Préfectoral  
de ce jour.

04 AOUT 2011

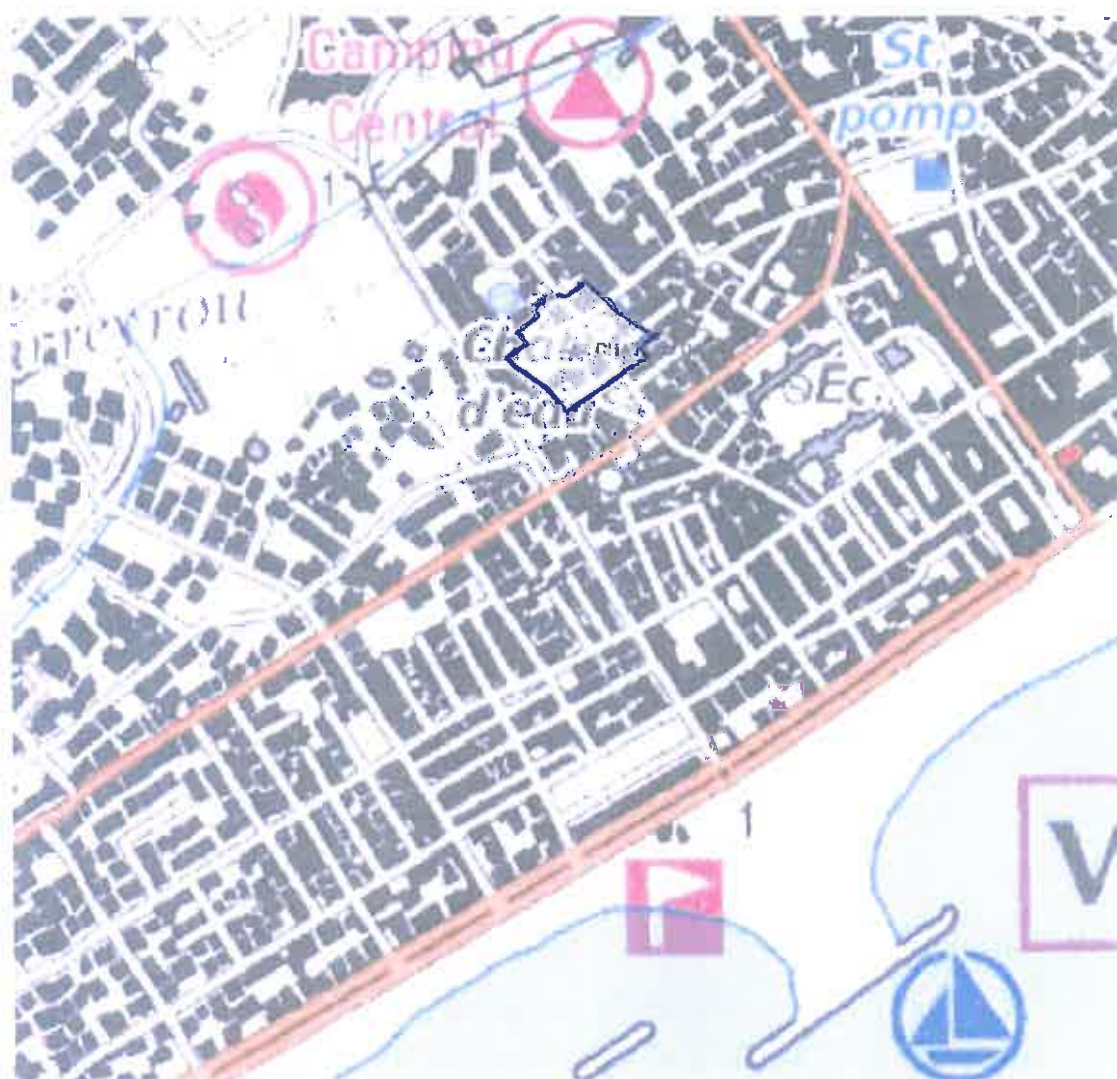
BÉZIERS, le  
Le SOUS-PRÉFET



Philippe CHOPIN



Communauté de communes de Béziers Méditerranée (CCBM)  
Commune de VALRAS PLAGE  
Captage F2 du CHATEAU D'EAU  
Périmètre de Protection Rapprochée (PPR), Echelle 1/4500



- ★ Captage AEP
- Périmètre de protection rapproché

VU : Pour être annexé à  
l'Arrêté Sous-Préfectoral  
de ce jour.

BÉZIERS, le 04 AOUT 2011  
Le SOUS-PRÉFET

Philippe CHOPIN

