



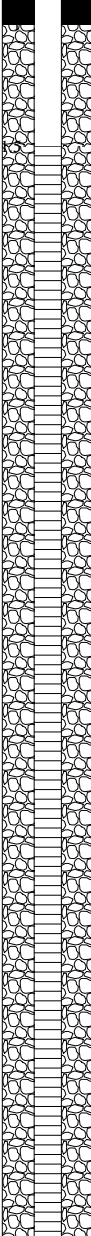



Date: 12/09/2011

# PIEZOMETRE Pz1

Profondeur (m) Echelle: 1/50è	Coupe des terrains	Coupe indicative des terrains	Etage géologique	Outil	Pézomètre	Dates de mesures							
0.50		remblais limon argilo-sableux marron-gris avec du gravier et des morceaux de briques											
		sable argileux gris avec du gravier											
3.00													
6.00		sable et gravier gris											

Taillant Ø 140 mm

Commentaire: eau à -3,19 après forage et équipement