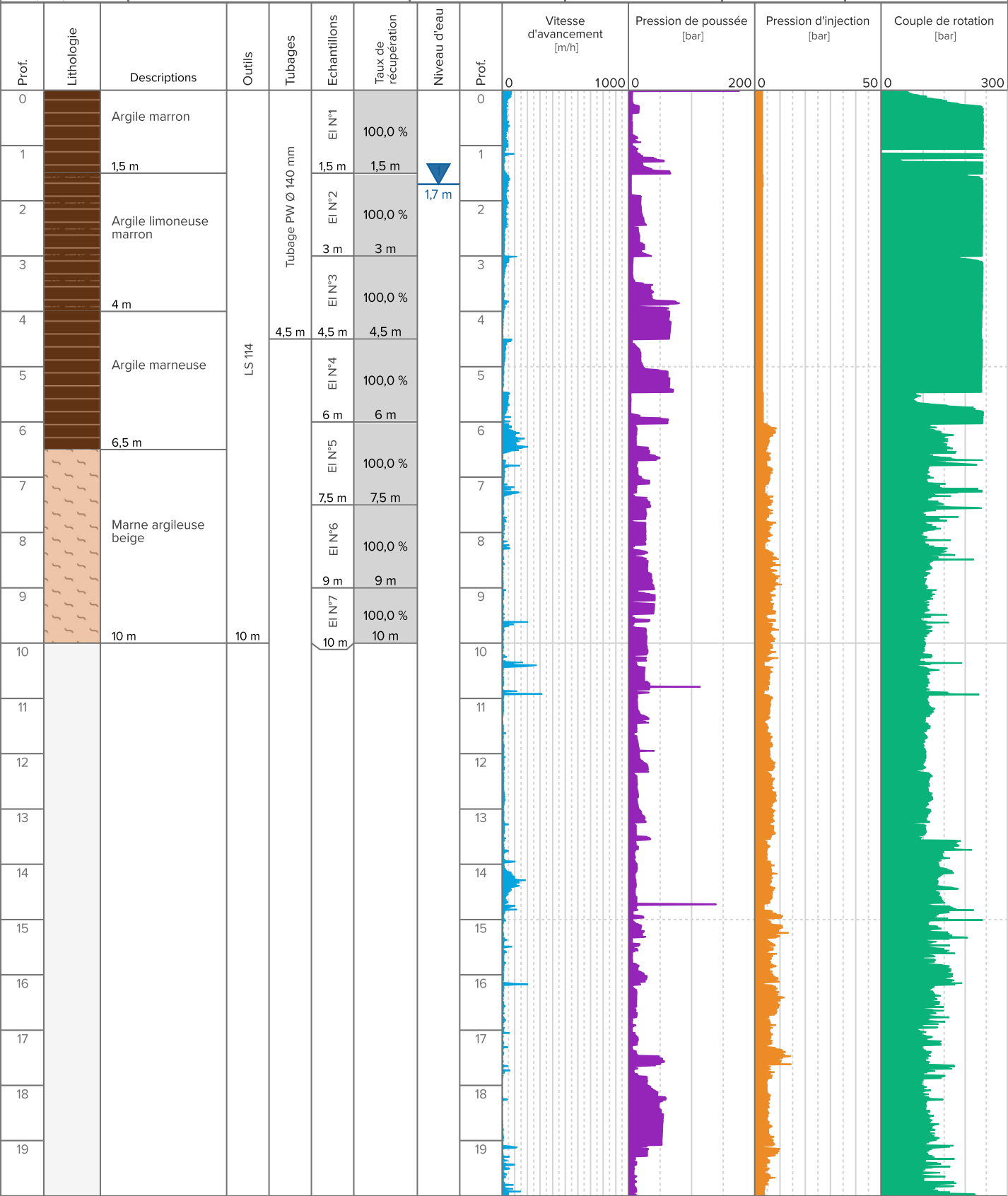































































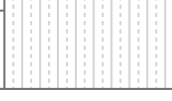

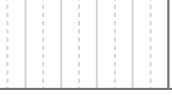











**Sondage SC2**

Longitude		Latitude		Système de coordonnées		Précision des relevés	
514 455,79		6 351 047,55		RGF93 / Lambert-93		Décimètre	
Élévation		Prof. atteinte		Angle	Nivellement	Précision des nivellements	
Non renseigné		10,0 m		0,0°	NGF	Décimètre	
Données		Type		Début		Fin	
SC2(+LF)		Paramètres destructifs		19/06/2023		19/06/2023	
						Machine	
						TB225	
						Opérateur	
						J. DAUVERS	



## Sondage SC3

Longitude		Latitude		Système de coordonnées				Précision des relevés				
514 401,72		6 350 942,02		RGF93 / Lambert-93				Décimètre				
Élévation		Prof. atteinte		Angle		Nivellement		Précision des nivellements				
Non renseigné		20,0 m		0,0°		NGF		Décimètre				
Données		Type			Début		Fin		Machine		Opérateur	
SC3(+LF)		Paramètres destructifs			19/06/2023		19/06/2023		TB225		J. DAUVERS	
Prof.	Lithologie	Descriptions	Outils	Tubages	Echantillons	Taux de récupération	Niveau d'eau	Prof.	Vitesse d'avancement [m/h]	Pression de poussée [bar]	Pression d'injection [bar]	Couple de rotation [bar]
0		Argile marron	LS 114	Tubage HQ Ø 88,9 mm	EI N°1	100,0 %	 1,5 m	0				
1		1 m			1 m	1						
2		2,5 m			2,5 m	2						
3		EI N°3			100,0 %	3						
4		4 m			4 m	4						
5		5,5 m			5,5 m	5						
6		Argile marneuse beige marron	T6 116	10,5 m	EI N°5	100,0 %		6				
7		6,5 m			7 m	7						
8		EI N°6			100,0 %	8						
9		8,5 m			8,5 m	9						
10		EI N°7			100,0 %	10						
11		10 m			10 m	11						
12		EI N°8			100,0 %	12						
13		11,5 m			11,5 m	13						
14		EI N°9			100,0 %	14						
15		13 m			13 m	15						
16		EI N°10			100,0 %	16						
17		14,5 m			14,5 m	17						
18		EI N°11			100,0 %	18						
19		16 m			16 m	19						
20	EI N°12	100,0 %	20									
		20 m			EI N°13	100,0 %						
					17,5 m	17,5 m						
					EI N°14	100,0 %						
					19 m	19 m						
					EI N°14	100,0 %						
					20 m	20 m						

1

12/07/2023 - Eau en cours de sondage 1,5m

www.soilcloud.fr

12/07/2023 - Eau en cours de sondage 1,5m

Longitude		Latitude		Système de coordonnées		Précision des relevés																																	
514 493,37		6 351105,78		RGF93 / Lambert-93		Décimètre																																	
Élévation		Prof. atteinte		Angle		Précision des nivellements																																	
+ 67,97 m		10,0 m		0,0°		Décimètre																																	
Début		Fin		Machine		Opérateur																																	
19/06/2023		19/06/2023		TB225		J. DAUVERS																																	
Élévation		Prof.		Lithologie		Descriptions		Outils		Fluides		Equipements		Niveau d'eau		Prof.		Vitesse d'avancement [m/h]		Pression de poussée [bar]		Pression d'injection [bar]		Couple de rotation [bar]		E <sub>M</sub> [MPa]		P <sub>M</sub> * [MPa]		P <sub>LW</sub> * [MPa]		E <sub>w</sub> /P <sub>LW</sub> *							
67,97		0				Argile limoneuse marron		Tricône Ø 63 mm		Néant		Piézomètre 52/60mm, longueur : 10.00m, crépiné de 1.00 à 1.00, avec capot hors sol		 1,5 m		0		0		0		0		0		0		0,26		0,43		14							
66,47		1				1,5 m										1		1		1		1		1		1		1		1		1		0,19		0,37		9	
		2				Argile sableuse marron										2		2		2		2		2		2		2		2		2		0,18		> 0,22		11	
		3				4 m										3		3		3		3		3		3		2,08		3,89		13							
63,97		4				Marne beige										4		4		4		4		4		4		4		4		4		> 4,78		> 4,78		15	
		5				5										5		5		5		5		5		5		5		5		5		> 4,35		10			
		6				6										6		6		6		6		6		6		6		6		6		> 4,75		12			
		7				7										7		7		7		7		7		7		3,57		4,69		18							
		8				8										8		8		8		8		8		8		8		8		8		3,20		4,78		24	
		9				9										9		9		9		9		9		9		9		9		9		> 4,78		> 4,78			
57,97		10														10		10		10		10		10		10		10		10									

Piezomètre 52/60mm, longueur : 10.00m, crépiné de 1.00 à 1.00, avec capot hors sol

10 m

12/07/2023 - Eau en cours de sondage 1,5m

