

DOSSIER TECHNIQUE

PIEZOMETRE P1

Entreprise:	BREBANT FORAGE
Client:	MAIRIE DE CARENTAN LES MARAIS Boulevard de Verdun 50500 CARENTAN
Maître d'oeuvre:	IGEFOR ENVIRONNEMENT 26 le Tertre 35580 GUIGNEN
Exploitant:	26 le Tertre 35580 GUIGNEN

Code National BSS :

N° Déclaration ** :

Police de l'eau * :

* Numéro de déclaration au titre de la police de l'eau

** N° d'enregistrement de déclaration préalable

Lieu de l'ouvrage : Rue de Saint Côme
50500 CARENTAN

Coordonnées : **Longitude** 390 796 **Latitude** 6 920 344 **Altitude :** 4.00 m
Zone Lambert-93 métrique

Nombre de forages : 1

Date début de l'ouvrage : 18/10/2023

Resp. M. Ouvrage :

Date fin de l'ouvrage : 19/10/2023

Resp. M. Oeuvre :

Machine :

Resp. Chantier :

Date début pompage :

Niveau statique non perturbé : 0.00 m

Date fin de pompage :

Débit Maxi. d'essai : 0.00 m3/h

Nombre de nappes identifiées :

Rabattement correspondant : 0.00 m

Notes :

TRONCONS de L'OUVRAGE

PIEZOMETRE P1

Client: MAIRIE DE CARENTAN LES MARAIS

Maître d'oeuvre: IGEFOR ENVIRONNEMENT

Lieu de l'ouvrage : Rue de Saint Côme

50500 CARENTAN

LITHOLOGIE

De	à	Libellé
0.00	1.00	Terre végétale
1.00	2.50	Argiles sablo-argileuse grise
2.50	5.00	Sables fins à matrice argileuse grise
5.00	8.00	Argiles sablo-argileuse avec éléments grossiers de tailles centimétriques
8.00	9.00	Argiles sableuses grises plus compacts

FORAGE

De	à	Ø"	Ømm	Mode de forage	Fluide de forage
0.00	10.00	8"7/8	225.00	M.f.t.	Air

* Reconnaissance

TUBAGE

De	à	Ø"	Ømm	Epais.	Ecra.	Nature du tubage	Type	Slot	Vide %
0.00	3.00	4"7/8	125.00	0.00		P.v.c.	Tube-plein		
3.00	9.00	4"7/8	125.00	0.00		P.v.c.	Crepine fentes		

REMPLISSAGE

De	à	Ø"	Ømm	Matériau	Nature	Méthode de pose	Texture	Gra. (mm)	Vol. m3
0.00	1.00	4"7/8	125.00	Ciment	Clk	Sous pression			
1.00	2.00	4"7/8	125.00	Billes-argile	Sopranite				
2.00	9.00	4"7/8	125.00	Gravier	Graviers de loire	Gravitaire	Concasse		

PIEZOMETRE P1

Client :

Maitre d'oeuvre :

Localisation de l'ouvrage :

MAIRIE DE CARENTAN LES MARAIS

IGEFOR ENVIRONNEMENT

Rue de Saint Côme

50500 CARENTAN

Travaux réalisés :
du : 18/10/2023 au : 19/10/2023

1/1

Coordonnées de l'ouvrage :

Lambert-93 métrique

Longitude (X): 390 796

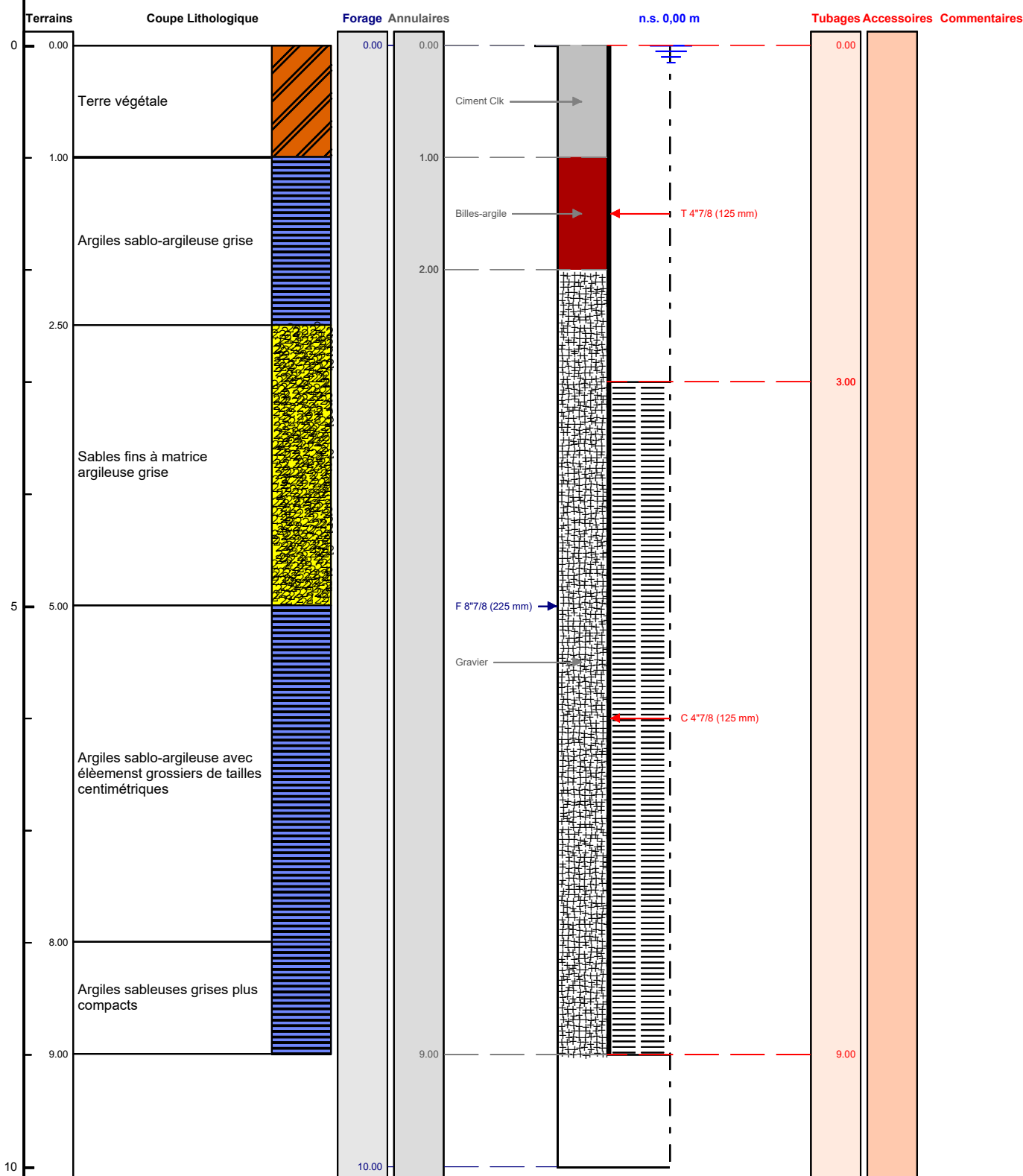
Latitude (Y): 6 920 344

Altitude sol (Z): +4,000 m

Echelle : 1/50

Profondeurs en m au-dessous du repère zéro sol (signe + au-dessus)

Nombre de forages : 1



Le/...../..... à

CERTIFIE CONFORME A L'OUVRAGE EXECUTE

Tampon et signature du chef d'entreprise

DOSSIER TECHNIQUE

PIEZOMETRE P2

Entreprise:	BREBANT FORAGE
Client:	MAIRIE DE CARENTAN LES MARAIS Boulevard de Verdun 50500 CARENTAN
Maître d'oeuvre:	IGEFOR ENVIRONNEMENT 26 le Tertre 35580 GUIGNEN
Exploitant:	26 le Tertre 35580 GUIGNEN

Code National BSS :

N° Déclaration ** :

Police de l'eau * :

* Numéro de déclaration au titre de la police de l'eau

** N° d'enregistrement de déclaration préalable

Lieu de l'ouvrage : Cimetiere

50500 BREVANDS

Coordonnées : **Longitude** 365 021 **Latitude** 6 895 026 **Altitude :** 13.00 m
Zone Lambert-93 métrique

Nombre de forages : 1

Date début de l'ouvrage : 18/09/2023

Resp. M. Ouvrage :

Date fin de l'ouvrage : 19/10/2023

Resp. M. Oeuvre :

Machine :

Resp. Chantier :

Date début pompage : **Niveau statique non perturbé :** 0.00 m

Date fin de pompage : **Débit Maxi. d'essai :** 0.00 m3/h

Nombre de nappes identifiées : **Rabattement correspondant :** 0.00 m

Notes :

TRONCONS de L'OUVRAGE

PIEZOMETRE P2

Client: MAIRIE DE CARENTAN LES MARAIS

Maître d'oeuvre: IGEFOR ENVIRONNEMENT

Lieu de l'ouvrage : Cimetiere

50500 BREVANDS

LITHOLOGIE

De	à	Libellé
0.00	1.00	Terre végétale
1.00	4.00	Argiles d'altération marron
4.00	7.00	Sables argileux gris foncés
7.00	35.00	Alternance grésocalcaire indifférencié avec passages marneux

FORAGE

De	à	Ø"	Ømm	Mode de forage	Fluide de forage
0.00	9.00	8"7/8	225.00	M.f.t.	Air
9.00	35.00	6"1/2	165.00	M.f.t.	Air

* Reconnaissance

TUBAGE

De	à	Ø"	Ømm	Epais.	Ecra.	Nature du tubage	Type	Slot	Vide %
0.00	9.00	4"7/8	125.00	0.00		P.v.c.	Tube-plein		
9.00	35.00	4"7/8	125.00	0.00		P.v.c.	Crepine fentes		

REMPLISSAGE

De	à	Ø"	Ømm	Matériau	Nature	Méthode de pose	Texture	Gra. (mm)	Vol. m3
0.00	5.00	4"7/8	125.00	Ciment	Clk	Sous pression			
5.00	6.00	4"7/8	125.00	Billes-argile	Sopranite				
5.00	35.00	4"7/8	125.00	Gravier	Graviers de loire	Gravitaire	Concasse		

PIEZOMETRE P2

Client :

MAIRIE DE CARENTAN LES MARAIS

Maitre d'oeuvre :

IGEFOR ENVIRONNEMENT

Localisation de l'ouvrage :

Cimetiere

50500

BREVANDS

Travaux réalisés :

du : 18/09/2023 au : 19/10/2023

1/1

Coordonnées de l'ouvrage :

Lambert-93 métrique

Longitude (X):

365 021

Latitude (Y):

6 895 026

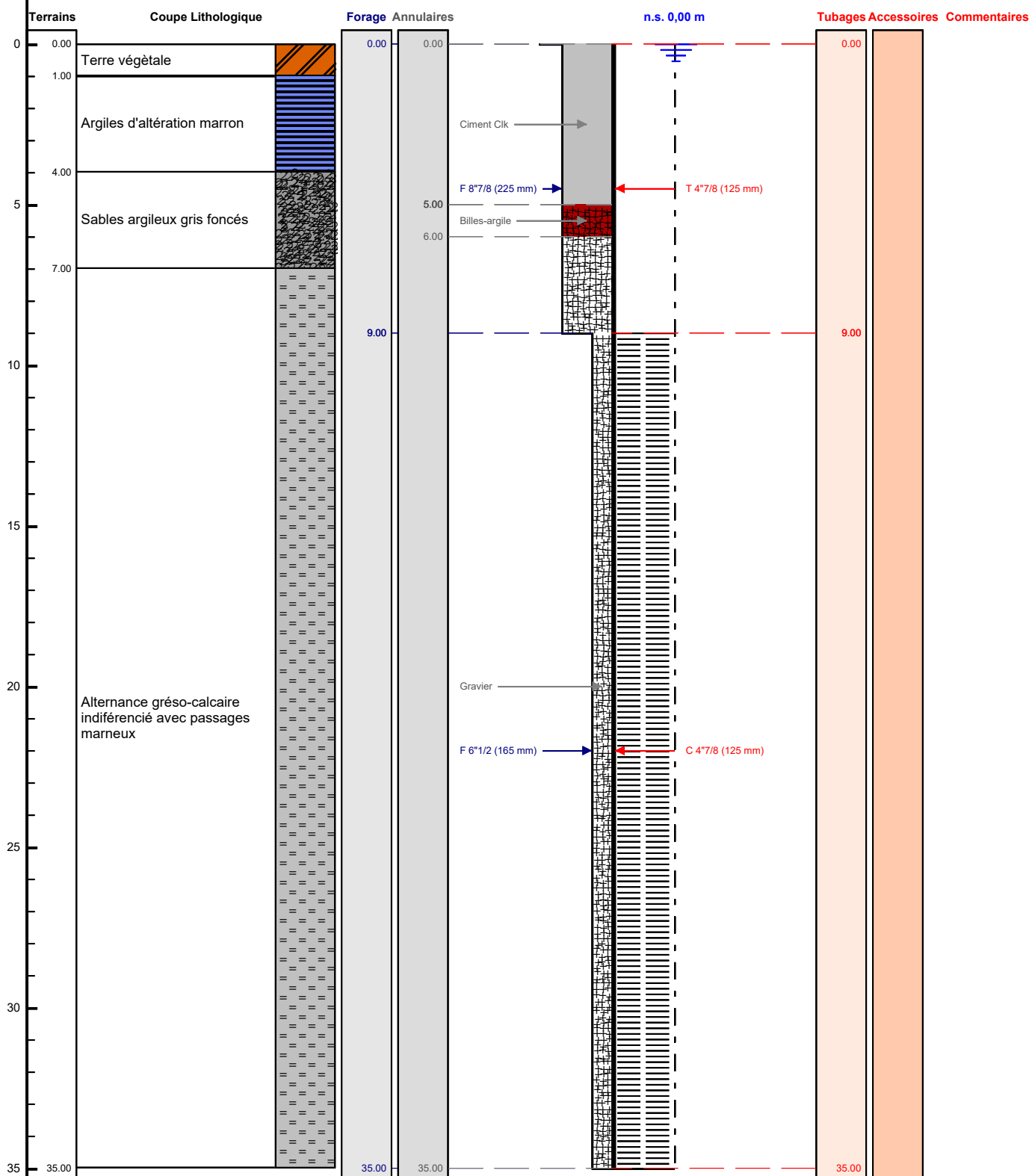
Altitude sol (Z):

+13,000 m

Echelle : 1/176

Profondeurs en m au-dessous du repère zéro sol (signe + au-dessus)

Nombre de forages : 1



Le/...../..... à

CERTIFIE CONFORME A L'OUVRAGE EXECUTE

Tampon et signature du chef d'entreprise

DOSSIER TECHNIQUE

PIEZOMETRE P3

Entreprise:	BREBANT FORAGE
Client:	MAIRIE DE CARENTAN LES MARAIS Boulevard de Verdun 50500 CARENTAN
Maître d'oeuvre:	IGEFOR ENVIRONNEMENT 26 le Tertre 35580 GUIGNEN
Exploitant:	26 le Tertre 35580 GUIGNEN

Code National BSS :

N° Déclaration ** :

Police de l'eau * :

* Numéro de déclaration au titre de la police de l'eau

** N° d'enregistrement de déclaration préalable

Lieu de l'ouvrage : La breche du Veys
50500 BREVANDS

Coordonnées : **Longitude** 395 513 **Latitude** 6 922 698 **Altitude :** 26.00 m
Zone Lambert-93 métrique

Nombre de forages : 1

Date début de l'ouvrage : 18/10/2023

Resp. M. Ouvrage :

Date fin de l'ouvrage : 19/10/2023

Resp. M. Oeuvre :

Machine :

Resp. Chantier :

Date début pompage :

Niveau statique non perturbé : 0.00 m

Date fin de pompage :

Débit Maxi. d'essai : 0.00 m3/h

Nombre de nappes identifiées :

Rabatement correspondant : 0.00 m

Notes :

TRONCONS de L'OUVRAGE

PIEZOMETRE P3

Client: MAIRIE DE CARENTAN LES MARAIS

Maître d'oeuvre: IGEFOR ENVIRONNEMENT

Lieu de l'ouvrage : La breche du Veys

50500 BREVANDS

LITHOLOGIE

De	à	Libellé
0.00	2.00	Horizon sablo-argileux fluviatile ? avec éléments galets centimétriques
2.00	5.00	Alternance de passées de sables dans une matrice argileuse grise relativement compact
5.00	9.00	Argiles sableuses grise avec passage d'éléments coquilliers fins
9.00	13.00	Argiles sombres grisâtres avec des éléments siliceux et autres

FORAGE

De	à	Ø"	Ømm	Mode de forage	Fluide de forage
0.00	13.00	8"7/8	225.00	M.f.t.	Air

* Reconnaissance

TUBAGE

De	à	Ø"	Ømm	Epais.	Ecra.	Nature du tubage	Type	Slot	Vide %
0.00	3.00	4"7/8	125.00	0.00		P.v.c.	Tube-plein		
3.00	13.00	4"7/8	125.00	0.00		P.v.c.	Crepine fentes		

REMPLISSAGE

De	à	Ø"	Ømm	Matériau	Nature	Méthode de pose	Texture	Gra. (mm)	Vol. m3
0.00	2.00	4"7/8	125.00	Ciment	Clk	Sous pression			
2.00	3.00	4"7/8	125.00	Billes-argile	Sopranite				
3.00	13.00	4"7/8	125.00	Gravier	Graviers de loire	Gravitaire	Concasse		

PIEZOMETRE P3

Travaux réalisés :
du : 18/10/2023 au : 19/10/2023

1/1

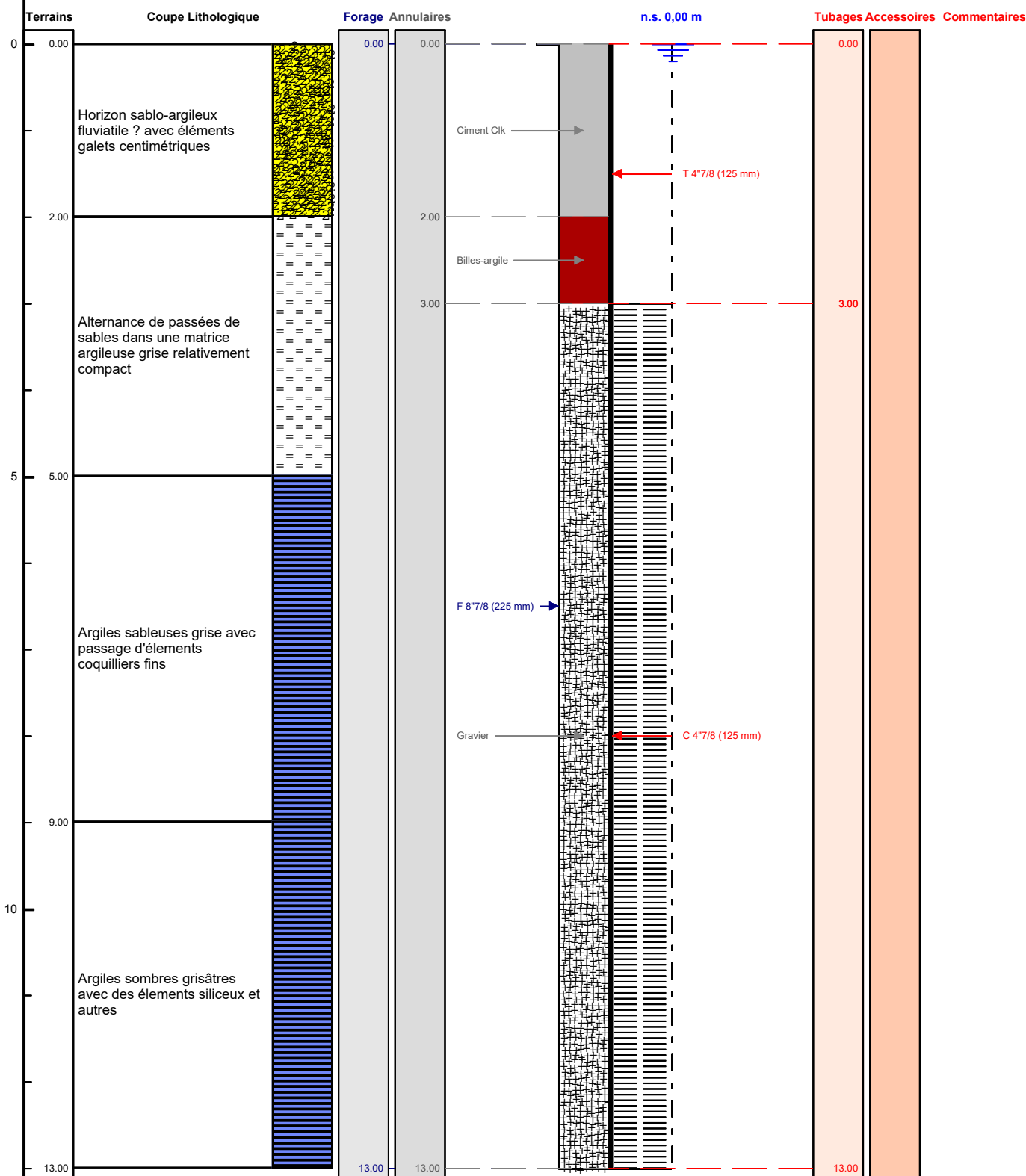
Client : MAIRIE DE CARENTAN LES MARAIS
Maitre d'oeuvre : IGEFOR ENVIRONNEMENT
Localisation de l'ouvrage : La breche du Veys
50500 BREVANDS

Coordonnées de l'ouvrage :
Lambert-93 métrique
Longitude (X): 395 513
Latitude (Y): 6 922 698
Altitude sol (Z): +26,000 m

Echelle : 1/65

Profondeurs en m au-dessous du repère zéro sol (signe + au-dessus)

Nombre de forages : 1



Le/...../..... à
CERTIFIE CONFORME A L'OUVRAGE EXECUTE
Tampon et signature du chef d'entreprise

DOSSIER TECHNIQUE

PIEZOMETRE P4

Entreprise:	BREBANT FORAGE
Client:	MAIRIE DE CARENTAN LES MARAIS Boulevard de Verdun 50500 CARENTAN
Maître d'oeuvre:	IGEFOR ENVIRONNEMENT 26 le Tertre 35580 GUIGNEN
Exploitant:	26 le Tertre 35580 GUIGNEN

Code National BSS :

N° Déclaration ** :

Police de l'eau * :

* Numéro de déclaration au titre de la police de l'eau

** N° d'enregistrement de déclaration préalable

Lieu de l'ouvrage : Chemin des salines
50500 LES VEYS

Coordonnées : **Longitude** 398 533 **Latitude** 6 920 738 **Altitude :** 5.00 m
Zone Lambert-93 métrique

Nombre de forages : 1

Date début de l'ouvrage : 18/10/2023

Resp. M. Ouvrage :

Date fin de l'ouvrage : 19/10/2023

Resp. M. Oeuvre :

Machine :

Resp. Chantier :

Date début pompage :

Niveau statique non perturbé : 0.00 m

Date fin de pompage :

Débit Maxi. d'essai : 0.00 m3/h

Nombre de nappes identifiées :

Rabattement correspondant : 0.00 m

Notes :

TRONCONS de L'OUVRAGE

PIEZOMETRE P4

Client: MAIRIE DE CARENTAN LES MARAIS

Maître d'oeuvre: IGEFOR ENVIRONNEMENT

Lieu de l'ouvrage : Chemin des salines

50500 LES VEYS

LITHOLOGIE

De	à	Libellé
0.00	2.00	Alluvions fluviales récentes
2.00	5.00	Vases grises carbonatées (tangue) flamandaises
5.00	10.00	Argiles sableuses gris avec passées de sables et éléments coquilliers fins et éléments siliceux (galets de tailles centimétriques)

FORAGE

De	à	Ø"	Ømm	Mode de forage	Fluide de forage
0.00	10.00	8"7/8	225.00	M.f.t.	Air

* Reconnaissance

TUBAGE

De	à	Ø"	Ømm	Epais.	Ecra.	Nature du tubage	Type	Slot	Vide %
0.00	3.00	4"7/8	125.00	0.00		P.v.c.	Tube-plein		
3.00	10.00	4"7/8	125.00	0.00		P.v.c.	Crepine fentes		

REMPLISSAGE

De	à	Ø"	Ømm	Matériau	Nature	Méthode de pose	Texture	Gra. (mm)	Vol. m3
0.00	1.00	4"7/8	125.00	Ciment	Clk	Sous pression			
1.00	2.00	4"7/8	125.00	Billes-argile	Sopranite				
2.00	10.00	4"7/8	125.00	Gravier	Graviers de loire	Gravitaire	Concasse		

PIEZOMETRE P4

Client :

Maitre d'oeuvre :

Localisation de l'ouvrage :

MAIRIE DE CARENTAN LES MARAIS

IGEFOR ENVIRONNEMENT

Chemin des salines

50500 LES VEYS

Travaux réalisés :

du : 18/10/2023 au : 19/10/2023

1/1

Coordonnées de l'ouvrage :

Lambert-93 métrique

Longitude (X):

398 533

Latitude (Y):

6 920 738

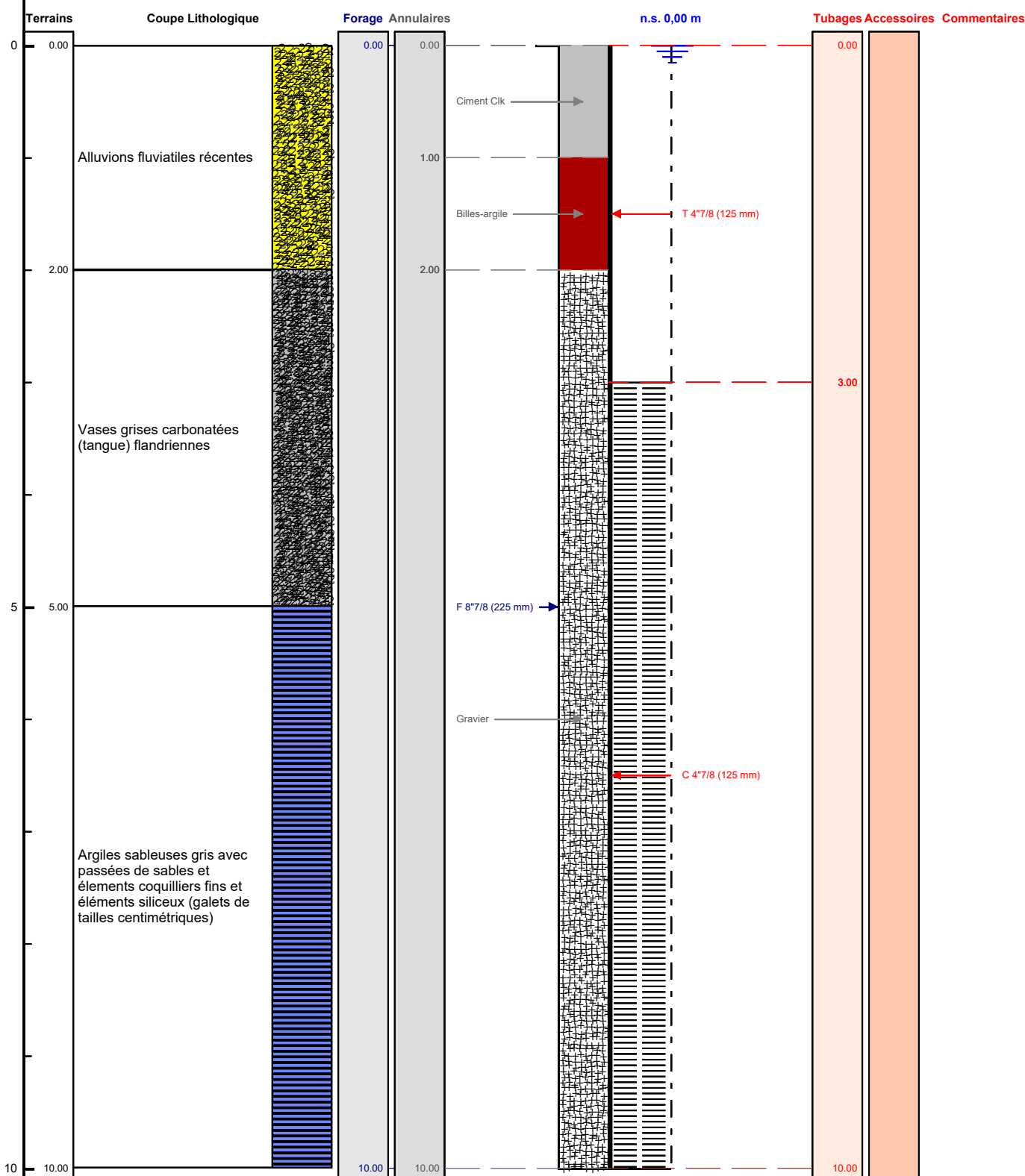
Altitude sol (Z):

+5,000 m

Echelle : 1/50

Profondeurs en m au-dessous du repère zéro sol (signe + au-dessus)

Nombre de forages : 1



Le/...../..... à

CERTIFIE CONFORME A L'OUVRAGE EXECUTE

Tampon et signature du chef d'entreprise