

Rapport de fin de forage

Ouvrage BSS004DCXN

PZ1

Montreuil

09/09/2024

Récapitulatif

Identifiant de la déclaration : 137248

Nombre d'ouvrages : 7

Statut : Finalisée

Déclarant :

Nom du maître d'ouvrage :

Propriétaire :

Nom du maître d'oeuvre :

Foreur :

Nom Usuel de l'ouvrage : PZ1

Identifiant BSS : BSS004DCXN

Type de rapport : Rapport de fin de forage

Statut du rapport fin de forage Finalisé

Date de début : 01/03/2022

Date de fin : 31/05/2022

Nature : Forage

Usage :

Département : Eure-Et-Loir

Commune : Montreuil

Direction : Vertical

Longueur forée : 25.0 m

Description technique

Méthodes de foration : 0

Diagraphies : 0

Equipements (tubages ou accessoires) : 0

Annulaires et Remplissages : 0

Venues d'eau : 0

Description géologique

Lithologies : 0

Formations : 0

Ages : 0

Commentaire

Dernière mise à jour le 06/03/2023 par Confidentiel

Identification de l'ouvrage

Déclaration

Identification de la déclaration : 137248

Statut : Finalisée

Ouvrage

Nom usuel de l'ouvrage : PZ1

Identifiant BSS : BSS004DCXN

Date de Début : 01/03/2022

Date de Fin : 31/05/2022

Nature ouvrage : Forage

Fonction :

Usage :

Direction : Vertical

Longueur forée (m) : 25.00 m

Liste des acteurs

Type	Siret	Raison Sociale	Nom	Prénom	Courriel	Téléphone	Adresse postale
Maître d'Ouvrage (MOA)	51061105600019		Confidentiel	Confidentiel	Confidentiel		2 rue des Heunières Montreuil
Maître d'Œuvre (MOE)	51061105600019		Confidentiel	Confidentiel	Confidentiel		Confidentiel
Propriétaire foncier	51061105600019		Confidentiel	Confidentiel	Confidentiel		Confidentiel
Déclarant	51061105600019		Confidentiel	Confidentiel	Confidentiel		2 rue des Heunières Montreuil

Journal des travaux

Date de Début	Date de fin	Phase de chantier	Description
15/06/2022	15/07/2022		forage jusqu'à 20m

Localisation

Emplacement :

Coordonnées géographiques (X, Y)

Système de référence spatial :

Unité :

Méthode utilisée :

X :

Précision :

Y :

Altimétrie (Z)

Altitude calculée :

Altitude (m) :

Méthode utilisée :

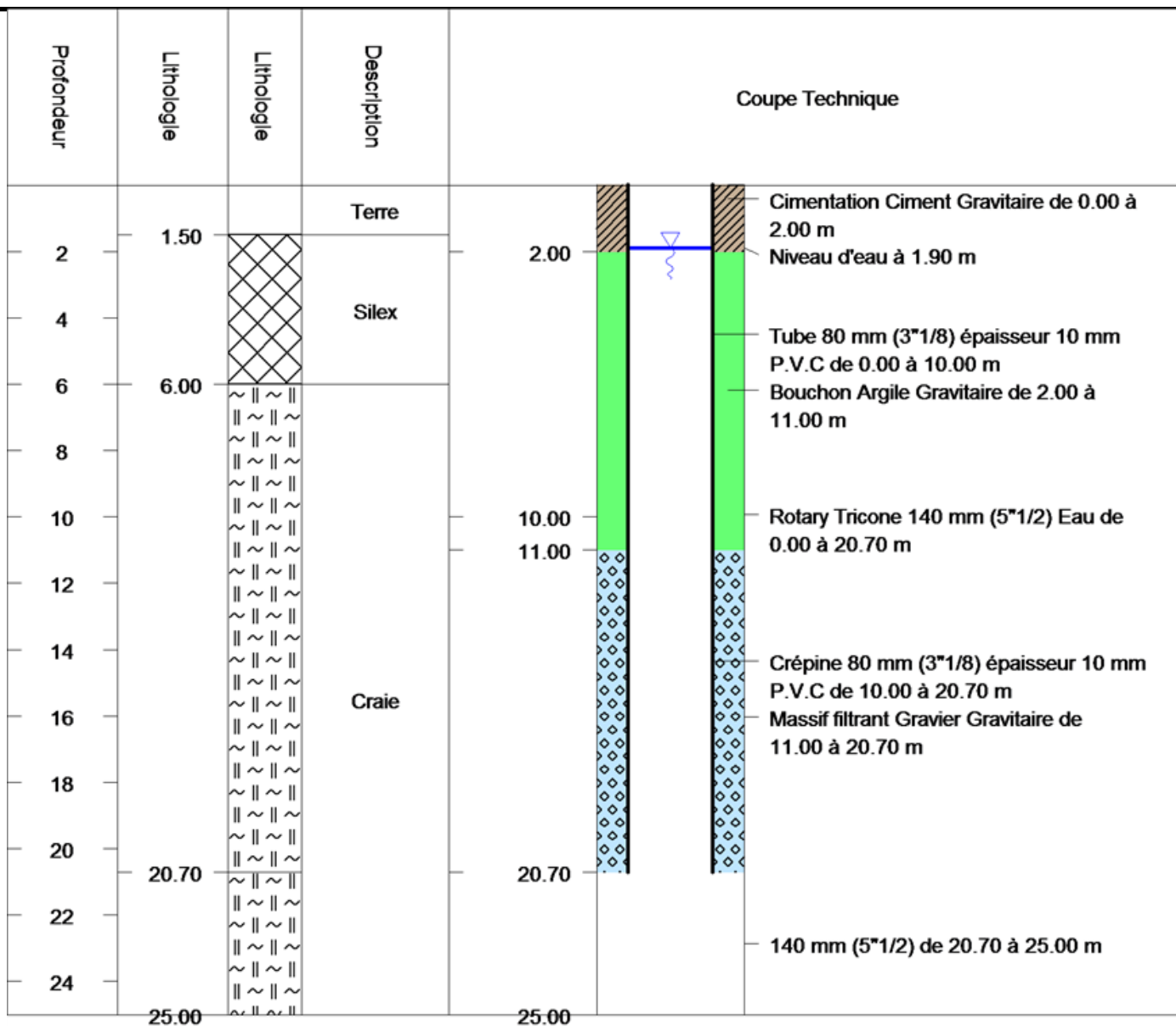
Méthode utilisée :

Précision :

Précision :



Coupe générale



Rapport de fin de forage

Ouvrage BSS004DCXP

PZ22

Montreuil

09/09/2024

Récapitulatif

Identifiant de la déclaration : 137248

Nombre d'ouvrages : 7

Statut : Finalisée

Déclarant :

Nom du maître d'ouvrage :

Propriétaire :

Nom du maître d'oeuvre :

Foreur :

Nom Usuel de l'ouvrage : PZ22

Identifiant BSS : BSS004DCXP

Type de rapport : Rapport de fin de forage

Statut du rapport fin de forage Finalisé

Date de début : 01/03/2022

Date de fin : 31/05/2022

Nature : Forage

Usage :

Département : Eure-Et-Loir

Commune : Montreuil

Direction : Vertical

Longueur forée : 20.0 m

Description technique

Méthodes de foration : 0

Diagraphies : 0

Equipements (tubages ou accessoires) : 0

Annulaires et Remplissages : 0

Venues d'eau : 0

Description géologique

Lithologies : 0

Formations : 0

Ages : 0

Commentaire

Dernière mise à jour le 06/03/2023 par Confidentiel

Identification de l'ouvrage

Déclaration

Identification de la déclaration : 137248

Statut : Finalisée

Ouvrage

Nom usuel de l'ouvrage : PZ22

Identifiant BSS : BSS004DCXP

Date de Début : 01/03/2022

Date de Fin : 31/05/2022

Nature ouvrage : Forage

Fonction :

Usage :

Direction : Vertical

Longueur forée (m) : 20.00 m

Liste des acteurs

Type	Siret	Raison Sociale	Nom	Prénom	Courriel	Téléphone	Adresse postale
Maître d'Ouvrage (MOA)	51061105600019		Confidentiel	Confidentiel	Confidentiel		2 rue des Heunières Montreuil
Maître d'Œuvre (MOE)	51061105600019		Confidentiel	Confidentiel	Confidentiel		Confidentiel
Propriétaire foncier	51061105600019		Confidentiel	Confidentiel	Confidentiel		Confidentiel
Déclarant	51061105600019		Confidentiel	Confidentiel	Confidentiel		2 rue des Heunières Montreuil

Journal des travaux

Date de Début	Date de fin	Phase de chantier	Description
15/06/2022	15/07/2022	execution	forage jusqu'à 20m

Localisation

Emplacement :

Coordonnées géographiques (X, Y)

Système de référence spatial :

Unité :

Méthode utilisée :

X :

Précision :

Y :

Altimétrie (Z)

Altitude calculée :

Altitude (m) :

Méthode utilisée :

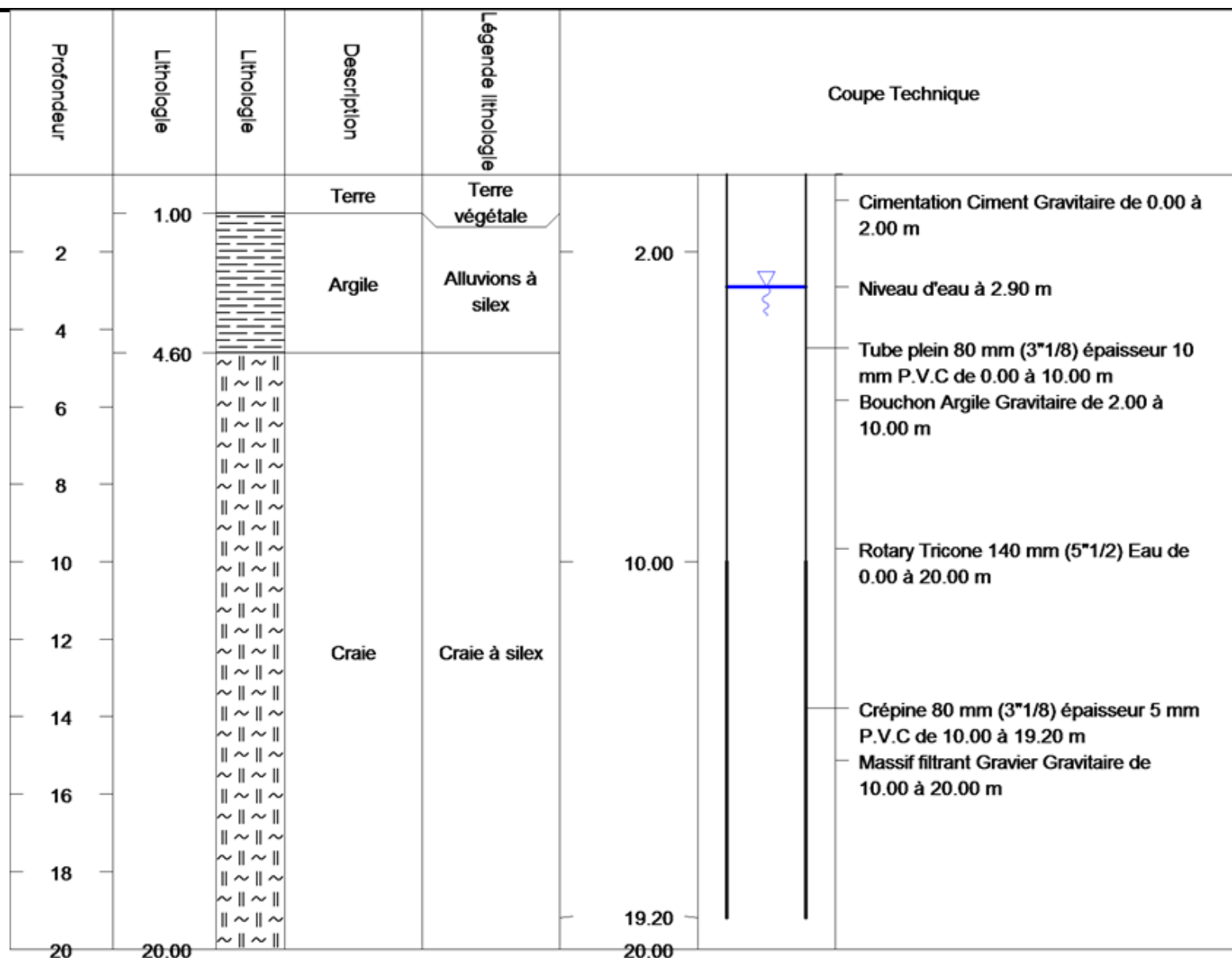
Méthode utilisée :

Précision :

Précision :



Coupe générale



Rapport de fin de forage

Ouvrage BSS004DCXQ

PZ4

Montreuil

09/09/2024

Récapitulatif

Identifiant de la déclaration : 137248

Nombre d'ouvrages : 7

Statut : Finalisée

Déclarant :

Nom du maître d'ouvrage :

Propriétaire :

Nom du maître d'oeuvre :

Foreur :

Nom Usuel de l'ouvrage : PZ4

Identifiant BSS : BSS004DCXQ

Type de rapport : Rapport de fin de forage

Statut du rapport fin de forage Finalisé

Date de début : 01/03/2022

Date de fin : 31/05/2022

Nature : Forage

Usage :

Département : Eure-Et-Loir

Commune : Montreuil

Direction : Vertical

Longueur forée : 25.0 m

Description technique

Méthodes de foration : 0

Diagraphies : 0

Equipements (tubages ou accessoires) : 0

Annulaires et Remplissages : 0

Venues d'eau : 0

Description géologique

Lithologies : 0

Formations : 0

Ages : 0

Commentaire

Dernière mise à jour le 06/03/2023 par Confidentiel

Identification de l'ouvrage

Déclaration

Identification de la déclaration : 137248

Statut : Finalisée

Ouvrage

Nom usuel de l'ouvrage : PZ4

Identifiant BSS : BSS004DCXQ

Date de Début : 01/03/2022

Date de Fin : 31/05/2022

Nature ouvrage : Forage

Fonction :

Usage :

Direction : Vertical

Longueur forée (m) : 25.00 m

Liste des acteurs

Type	Siret	Raison Sociale	Nom	Prénom	Courriel	Téléphone	Adresse postale
Maître d'Ouvrage (MOA)	51061105600019		Confidentiel	Confidentiel	Confidentiel		2 rue des Heunières Montreuil
Maître d'Œuvre (MOE)	51061105600019		Confidentiel	Confidentiel	Confidentiel		Confidentiel
Propriétaire foncier	51061105600019		Confidentiel	Confidentiel	Confidentiel		Confidentiel
Déclarant	51061105600019		Confidentiel	Confidentiel	Confidentiel		2 rue des Heunières Montreuil

Journal des travaux

Date de Début	Date de fin	Phase de chantier	Description
15/06/2022	15/07/2022		Forage jusqu'à 20m

Localisation

Emplacement :

Coordonnées géographiques (X, Y)

Système de référence spatial :

Unité :

Méthode utilisée :

X :

Précision :

Y :

Altimétrie (Z)

Altitude calculée :

Altitude (m) :

Méthode utilisée :

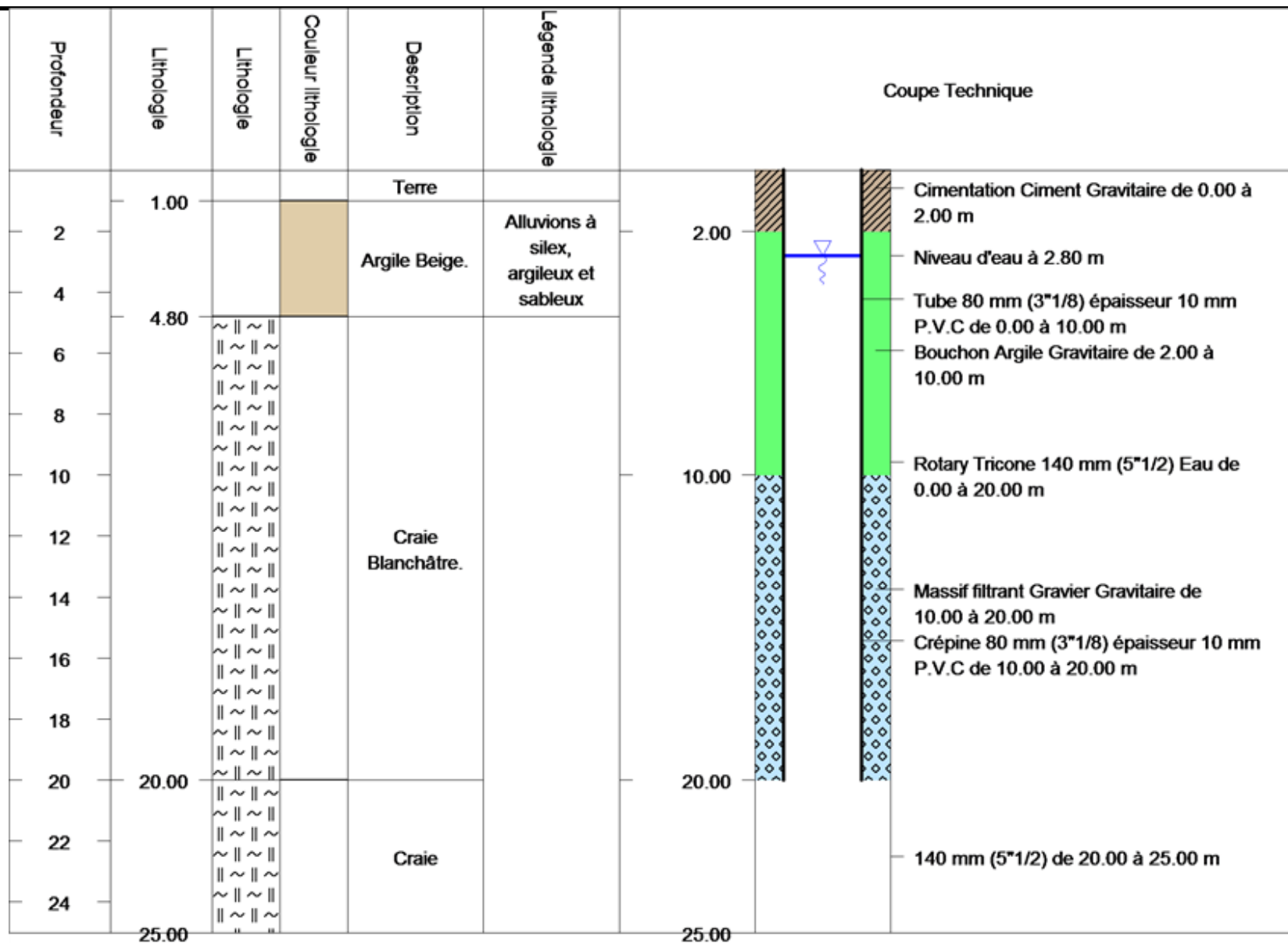
Méthode utilisée :

Précision :

Précision :



Coupe générale



Rapport de fin de forage

Ouvrage BSS004DCXR

PZ7

Montreuil

09/09/2024

Récapitulatif

Identifiant de la déclaration : 137248

Nombre d'ouvrages : 7

Statut : Finalisée

Déclarant :

Nom du maître d'ouvrage :

Propriétaire :

Nom du maître d'oeuvre :

Foreur :

Nom Usuel de l'ouvrage : PZ7

Identifiant BSS : BSS004DCXR

Type de rapport : Rapport de fin de forage

Statut du rapport fin de forage Finalisé

Date de début : 01/03/2022

Date de fin : 31/05/2022

Nature : Forage

Usage :

Département : Eure-Et-Loir

Commune : Montreuil

Direction : Vertical

Longueur forée : 21.5 m

Description technique

Méthodes de foration : 0

Diagraphies : 0

Equipements (tubages ou accessoires) : 0

Annulaires et Remplissages : 0

Venues d'eau : 0

Description géologique

Lithologies : 0

Formations : 0

Ages : 0

Commentaire

Dernière mise à jour le 07/03/2023 par Confidentiel

Identification de l'ouvrage

Déclaration

Identification de la déclaration : 137248

Statut : Finalisée

Ouvrage

Nom usuel de l'ouvrage : PZ7

Identifiant BSS : BSS004DCXR

Date de Début : 01/03/2022

Date de Fin : 31/05/2022

Nature ouvrage : Forage

Fonction :

Usage :

Direction : Vertical

Longueur forée (m) : 21.50 m

Liste des acteurs

Type	Siret	Raison Sociale	Nom	Prénom	Courriel	Téléphone	Adresse postale
Maître d'Ouvrage (MOA)	51061105600019		Confidentiel	Confidentiel	Confidentiel		2 rue des Heunières Montreuil
Maître d'Œuvre (MOE)	51061105600019		Confidentiel	Confidentiel	Confidentiel		Confidentiel
Propriétaire foncier	51061105600019		Confidentiel	Confidentiel	Confidentiel		Confidentiel
Déclarant	51061105600019		Confidentiel	Confidentiel	Confidentiel		2 rue des Heunières Montreuil

Journal des travaux

Date de Début	Date de fin	Phase de chantier	Description
15/06/2022	15/07/2022		Forage

Localisation

Emplacement :

Coordonnées géographiques (X, Y)

Système de référence spatial :

Unité :

Méthode utilisée :

X :

Précision :

Y :

Altimétrie (Z)

Altitude calculée :

Altitude (m) :

Méthode utilisée :

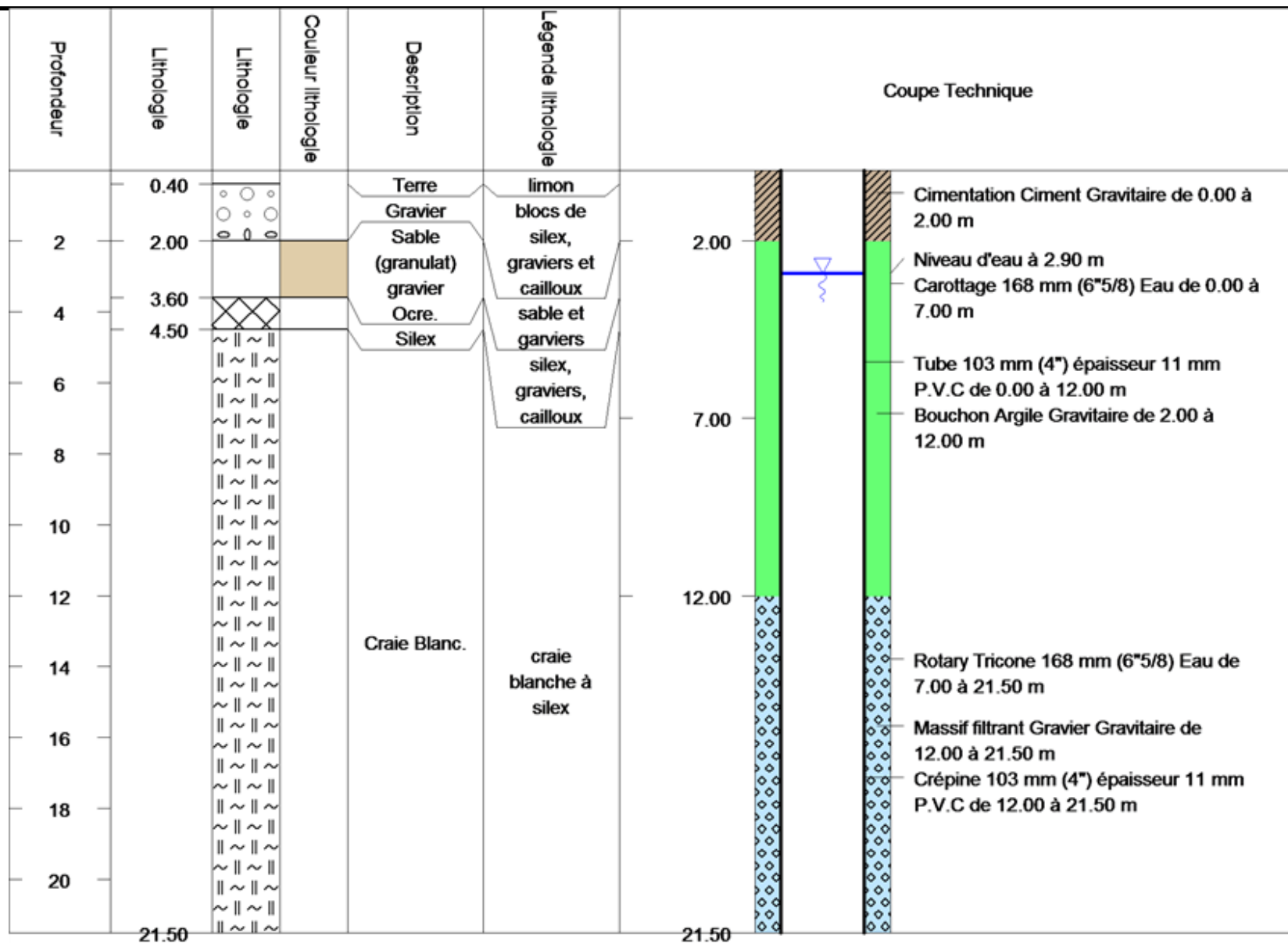
Méthode utilisée :

Précision :

Précision :



Coupe générale



Rapport de fin de forage

Ouvrage BSS004DCXS

PZ3

Montreuil

09/09/2024

Récapitulatif

Identifiant de la déclaration : 137248

Nombre d'ouvrages : 7

Statut : Finalisée

Déclarant :

Nom du maître d'ouvrage :

Propriétaire :

Nom du maître d'oeuvre :

Foreur :

Nom Usuel de l'ouvrage : PZ3

Identifiant BSS : BSS004DCXS

Type de rapport : Rapport de fin de forage

Statut du rapport fin de forage Finalisé

Date de début : 01/03/2022

Date de fin : 31/05/2022

Nature : Forage

Usage :

Département : Eure-Et-Loir

Commune : Montreuil

Direction : Vertical

Longueur forée : 25.0 m

Description technique

Méthodes de foration : 0

Diagraphies : 0

Equipements (tubages ou accessoires) : 0

Annulaires et Remplissages : 0

Venues d'eau : 0

Description géologique

Lithologies : 0

Formations : 0

Ages : 0

Commentaire

Dernière mise à jour le 06/03/2023 par Confidentiel

Identification de l'ouvrage

Déclaration

Identification de la déclaration : 137248

Statut : Finalisée

Ouvrage

Nom usuel de l'ouvrage : PZ3

Identifiant BSS : BSS004DCXS

Date de Début : 01/03/2022

Date de Fin : 31/05/2022

Nature ouvrage : Forage

Fonction :

Usage :

Direction : Vertical

Longueur forée (m) : 25.00 m

Liste des acteurs

Type	Siret	Raison Sociale	Nom	Prénom	Courriel	Téléphone	Adresse postale
Maître d'Ouvrage (MOA)	51061105600019		Confidentiel	Confidentiel	Confidentiel		2 rue des Heunières Montreuil
Maître d'Œuvre (MOE)	51061105600019		Confidentiel	Confidentiel	Confidentiel		Confidentiel
Propriétaire foncier	51061105600019		Confidentiel	Confidentiel	Confidentiel		Confidentiel
Déclarant	51061105600019		Confidentiel	Confidentiel	Confidentiel		2 rue des Heunières Montreuil

Journal des travaux

Date de Début	Date de fin	Phase de chantier	Description
15/06/2022	15/07/2022		Forage jusqu'à 20m

Localisation

Emplacement :

Coordonnées géographiques (X, Y)

Système de référence spatial :

Unité :

Méthode utilisée :

X :

Précision :

Y :

Altimétrie (Z)

Altitude calculée :

Altitude (m) :

Méthode utilisée :

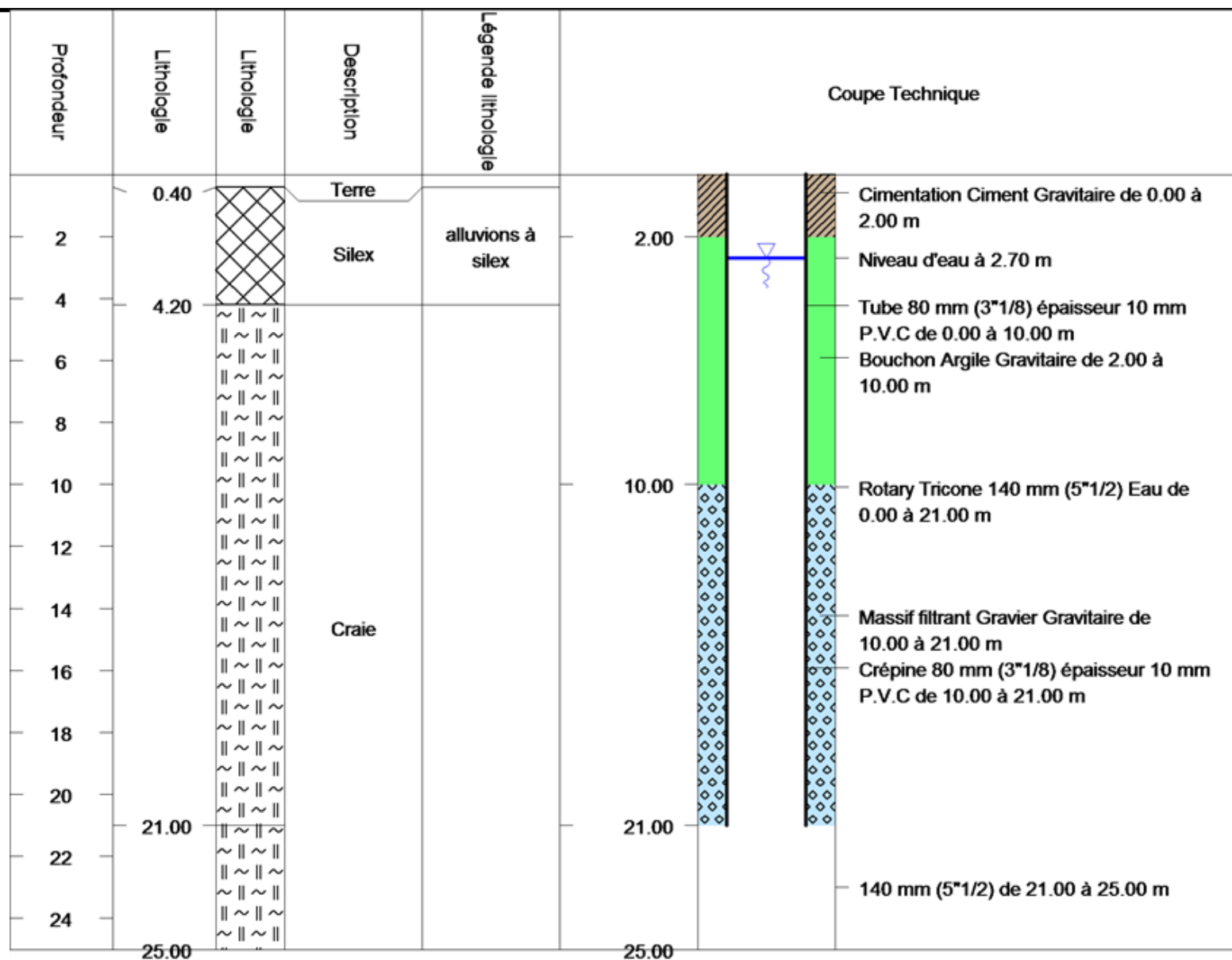
Méthode utilisée :

Précision :

Précision :



Coupe générale



Rapport de fin de forage

Ouvrage BSS004DCXT

PZ5

Montreuil

09/09/2024

Récapitulatif

Identifiant de la déclaration : 137248

Nombre d'ouvrages : 7

Statut : Finalisée

Déclarant :

Nom du maître d'ouvrage :

Propriétaire :

Nom du maître d'oeuvre :

Foreur :

Nom Usuel de l'ouvrage : PZ5

Identifiant BSS : BSS004DCXT

Type de rapport : Rapport de fin de forage

Statut du rapport fin de forage En cours

Date de début : 01/03/2022

Date de fin : 31/05/2022

Nature : Forage

Usage :

Département : Eure-Et-Loir

Commune : Montreuil

Direction : Vertical

Longueur forée : 25.0 m

Description technique

Méthodes de foration : 0

Diagraphies : 0

Equipements (tubages ou accessoires) : 0

Annulaires et Remplissages : 0

Venues d'eau : 0

Description géologique

Lithologies : 0

Formations : 0

Ages : 0

Commentaire

Dernière mise à jour le 06/03/2023 par Confidentiel

Identification de l'ouvrage

Déclaration

Identification de la déclaration : 137248

Statut : Finalisée

Ouvrage

Nom usuel de l'ouvrage : PZ5

Identifiant BSS : BSS004DCXT

Date de Début : 01/03/2022

Date de Fin : 31/05/2022

Nature ouvrage : Forage

Fonction : Eau, Surveillance/Eau/Piézométrie

Usage :

Direction : Vertical

Longueur forée (m) : 25.00 m

Liste des acteurs

Type	Siret	Raison Sociale	Nom	Prénom	Courriel	Téléphone	Adresse postale
Maître d'Ouvrage (MOA)	51061105600019		Confidentiel	Confidentiel	Confidentiel		2 rue des Heunières Montreuil
Maître d'Œuvre (MOE)	51061105600019		Confidentiel	Confidentiel	Confidentiel		Confidentiel
Propriétaire foncier	51061105600019		Confidentiel	Confidentiel	Confidentiel		Confidentiel
Déclarant	51061105600019		Confidentiel	Confidentiel	Confidentiel		2 rue des Heunières Montreuil

Journal des travaux

Date de Début	Date de fin	Phase de chantier	Description
15/06/2022	15/07/2022		Forage jusqu'à 20m

Localisation

Emplacement : A terre

Coordonnées géographiques (X, Y)

Système de référence spatial : RGF93 / Lambert-93

Unité : mètre

Méthode utilisée : Carte géoréférencée (type IGN)

X : 580792.7

Précision :

Y : 6853708.7

Altimétrie (Z)

Altitude calculée : 73.91

Altitude (m) :

Méthode utilisée : MNT

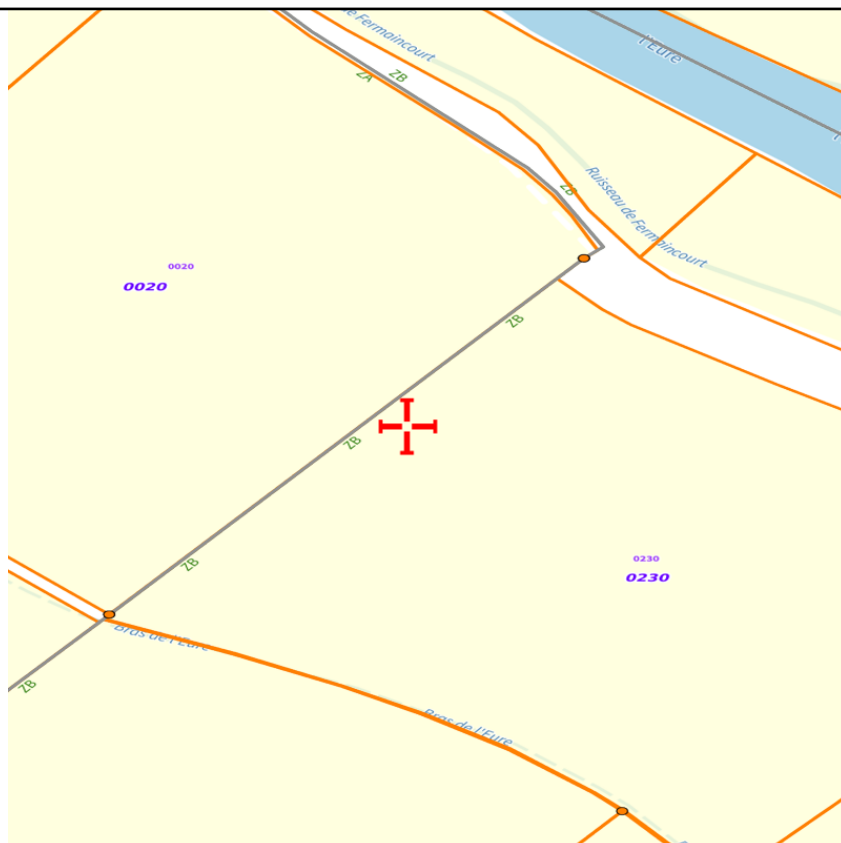
Méthode utilisée : MNT

Précision :

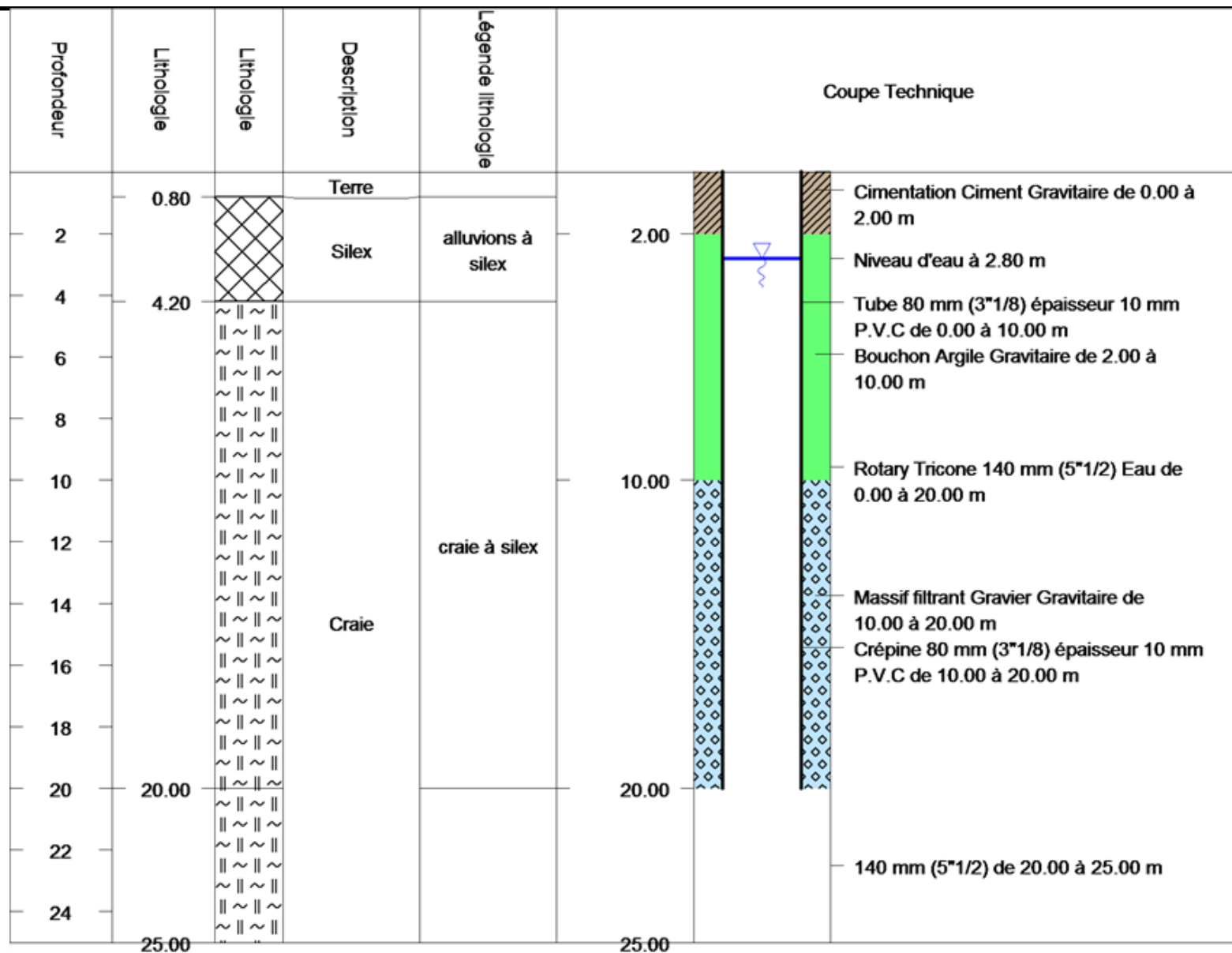
Précision :

Nom MNT :

Taille Maille :



Coupe générale



Rapport de fin de forage

Ouvrage BSS004DCXM

PZ6

Montreuil

09/09/2024

Récapitulatif

Identifiant de la déclaration : 137248

Nombre d'ouvrages : 7

Statut : Finalisée

Déclarant :

Nom du maître d'ouvrage :

Propriétaire :

Nom du maître d'oeuvre :

Foreur :

Nom Usuel de l'ouvrage : PZ6

Identifiant BSS : BSS004DCXM

Type de rapport : Rapport de fin de forage

Statut du rapport fin de forage Finalisé

Date de début : 01/07/2022

Date de fin : 29/07/2022

Nature : Forage

Usage :

Département : Eure-Et-Loir

Commune : Montreuil

Direction : Vertical

Longueur forée : 21.0 m

Description technique

Méthodes de foration : 0

Diagraphies : 0

Equipements (tubages ou accessoires) : 0

Annulaires et Remplissages : 0

Venues d'eau : 0

Description géologique

Lithologies : 0

Formations : 0

Ages : 0

Commentaire

Dernière mise à jour le 07/03/2023 par Confidentiel

Identification de l'ouvrage

Déclaration

Identification de la déclaration : 137248

Statut : Finalisée

Ouvrage

Nom usuel de l'ouvrage : PZ6

Identifiant BSS : BSS004DCXM

Date de Début : 01/07/2022

Date de Fin : 29/07/2022

Nature ouvrage : Forage

Fonction :

Usage :

Direction : Vertical

Longueur forée (m) : 21.00 m

Liste des acteurs

Type	Siret	Raison Sociale	Nom	Prénom	Courriel	Téléphone	Adresse postale
Maître d'Ouvrage (MOA)	51061105600019		Confidentiel	Confidentiel	Confidentiel		2 rue des Heunières Montreuil
Maître d'Œuvre (MOE)	51061105600019		Confidentiel	Confidentiel	Confidentiel		Confidentiel
Propriétaire foncier	51061105600019		Confidentiel	Confidentiel	Confidentiel		Confidentiel
Déclarant	51061105600019		Confidentiel	Confidentiel	Confidentiel		2 rue des Heunières Montreuil

Journal des travaux

Date de Début	Date de fin	Phase de chantier	Description
01/07/2022	29/07/2022	execution	Forage et équipement en piézomètre

Localisation

Emplacement :

Coordonnées géographiques (X, Y)

Système de référence spatial :

Unité :

Méthode utilisée :

X :

Précision :

Y :

Altimétrie (Z)

Altitude calculée :

Altitude (m) :

Méthode utilisée :

Méthode utilisée :

Précision :

Précision :



Coupe générale

