

# Rapport de fin de forage

Ouvrage BSS004HZJJ

PP-RDJ-08

Paris 13e Arrondissement

10/09/2024

## Récapitulatif

Identifiant de la déclaration : 524507

Nombre d'ouvrages : 10

Statut : Finalisée

Déclarant :

Nom du maître d'ouvrage :

Propriétaire :

Nom du maître d'oeuvre :

Foreur :

Nom Usuel de l'ouvrage : PP-RDJ-08

Identifiant BSS : BSS004HZJJ

Type de rapport : Rapport de fin de forage

Statut du rapport fin de forage Finalisé

Date de début : 03/07/2023

Date de fin : 14/07/2023

Nature : Forage

Usage :

Département : Paris

Commune : Paris 13e Arrondissement

Direction : Vertical

Longueur forée : 21.0 m

### Description technique

Méthodes de foration : 0

Diagraphies : 0

Equipements (tubages ou accessoires) : 0

Annulaires et Remplissages : 0

Venues d'eau : 0

### Description géologique

Lithologies : 0

Formations : 0

Ages : 0

### Commentaire

Dernière mise à jour le 15/09/2023 par Confidentiel

## Identification de l'ouvrage

### Déclaration

Identification de la déclaration : 524507

Statut : Finalisée

### Ouvrage

Nom usuel de l'ouvrage : PP-RDJ-08

Identifiant BSS : BSS004HZJJ

Date de Début : 03/07/2023

Date de Fin : 14/07/2023

Nature ouvrage : Forage

Fonction :

Usage :

Direction : Vertical

Longueur forée (m) : 21.00 m

## Liste des acteurs

Type	Siret	Raison Sociale	Nom	Prénom	Courriel	Téléphone	Adresse postale
Foreur	41770225500023		Confidentiel	Confidentiel	Confidentiel		5 rue des maraichers Achères
Déclarant	41770225500023		Confidentiel	Confidentiel	Confidentiel		5 rue des maraichers Achères

## Journal des travaux

Date de Début	Date de fin	Phase de chantier	Description
02/06/2023	02/06/2023		PUITS DE POMPAGE

## Localisation

Emplacement :

## Coordonnées géographiques (X, Y)

Système de référence spatial :

Unité :

Méthode utilisée :

X :

Précision :

Y :

## Altimétrie (Z)

Altitude calculée :

Altitude (m) :

Méthode utilisée :

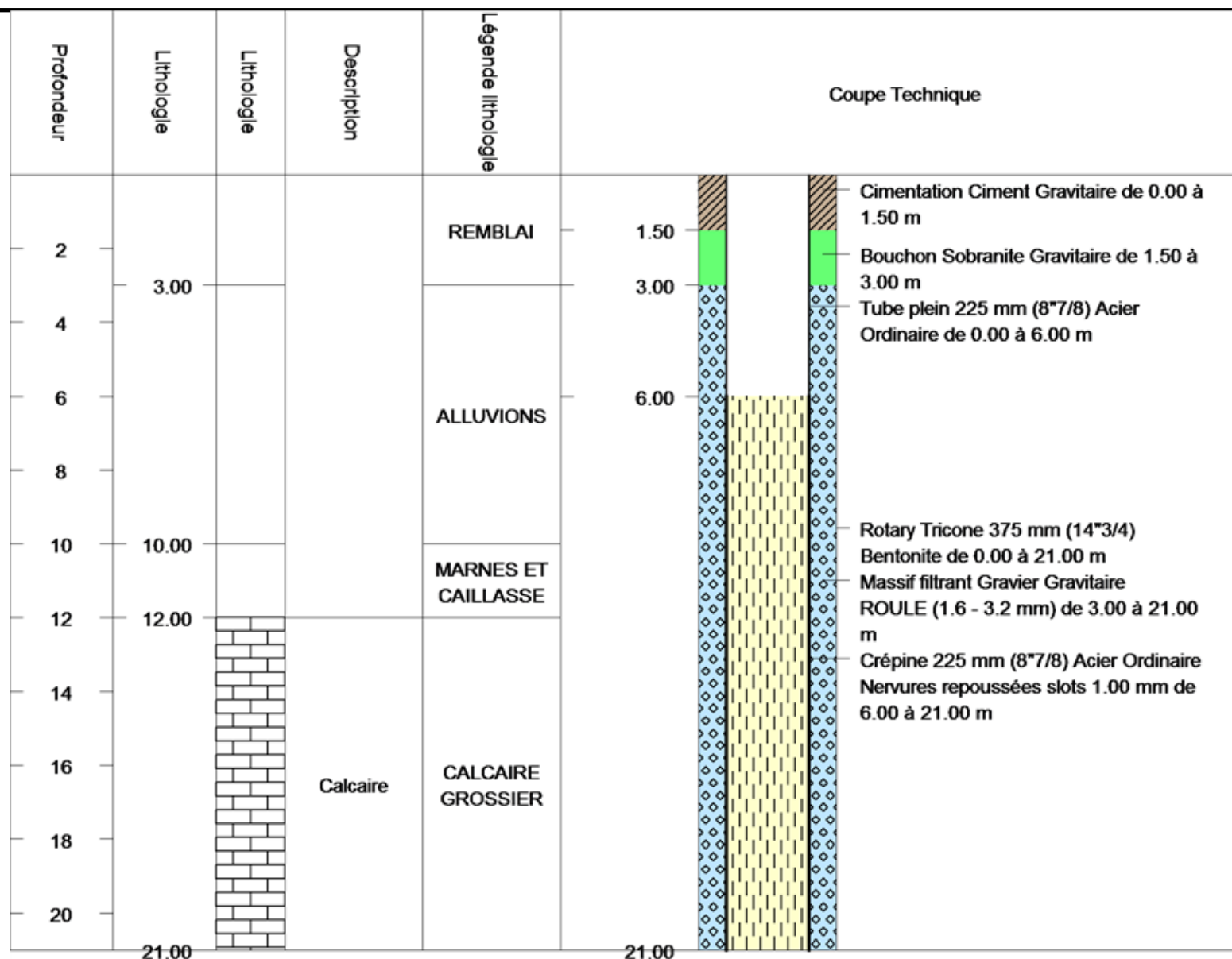
Méthode utilisée :

Précision :

Précision :



## Coupe générale



# Rapport de fin de forage

Ouvrage BSS004HZJK

PP-RDJ-07

Paris 13e Arrondissement

10/09/2024

## Récapitulatif

Identifiant de la déclaration : 524507

Nombre d'ouvrages : 10

Statut : Finalisée

Déclarant :

Nom du maître d'ouvrage :

Propriétaire :

Nom du maître d'oeuvre :

Foreur :

Nom Usuel de l'ouvrage : PP-RDJ-07

Identifiant BSS : BSS004HZJK

Type de rapport : Rapport de fin de forage

Statut du rapport fin de forage Finalisé

Date de début : 03/07/2023

Date de fin : 14/07/2023

Nature : Forage

Usage :

Département : Paris

Commune : Paris 13e Arrondissement

Direction : Vertical

Longueur forée : 22.0 m

### Description technique

Méthodes de foration : 0

Diagraphies : 0

Equipements (tubages ou accessoires) : 0

Annulaires et Remplissages : 0

Venues d'eau : 0

### Description géologique

Lithologies : 0

Formations : 0

Ages : 0

### Commentaire

Dernière mise à jour le 15/09/2023 par Confidentiel

## Identification de l'ouvrage

### Déclaration

Identification de la déclaration : 524507

Statut : Finalisée

### Ouvrage

Nom usuel de l'ouvrage : PP-RDJ-07

Identifiant BSS : BSS004HZJK

Date de Début : 03/07/2023

Date de Fin : 14/07/2023

Nature ouvrage : Forage

Fonction :

Usage :

Direction : Vertical

Longueur forée (m) : 22.00 m

## Liste des acteurs

Type	Siret	Raison Sociale	Nom	Prénom	Courriel	Téléphone	Adresse postale
Foreur	41770225500023		Confidentiel	Confidentiel	Confidentiel		5 rue des maraichers Achères
Déclarant	41770225500023		Confidentiel	Confidentiel	Confidentiel		5 rue des maraichers Achères

## Journal des travaux

Date de Début	Date de fin	Phase de chantier	Description
31/05/2023	01/06/2023		PUITS DE POMPAGE

## Localisation

Emplacement :

## Coordonnées géographiques (X, Y)

Système de référence spatial :

Unité :

Méthode utilisée :

X :

Précision :

Y :

## Altimétrie (Z)

Altitude calculée :

Altitude (m) :

Méthode utilisée :

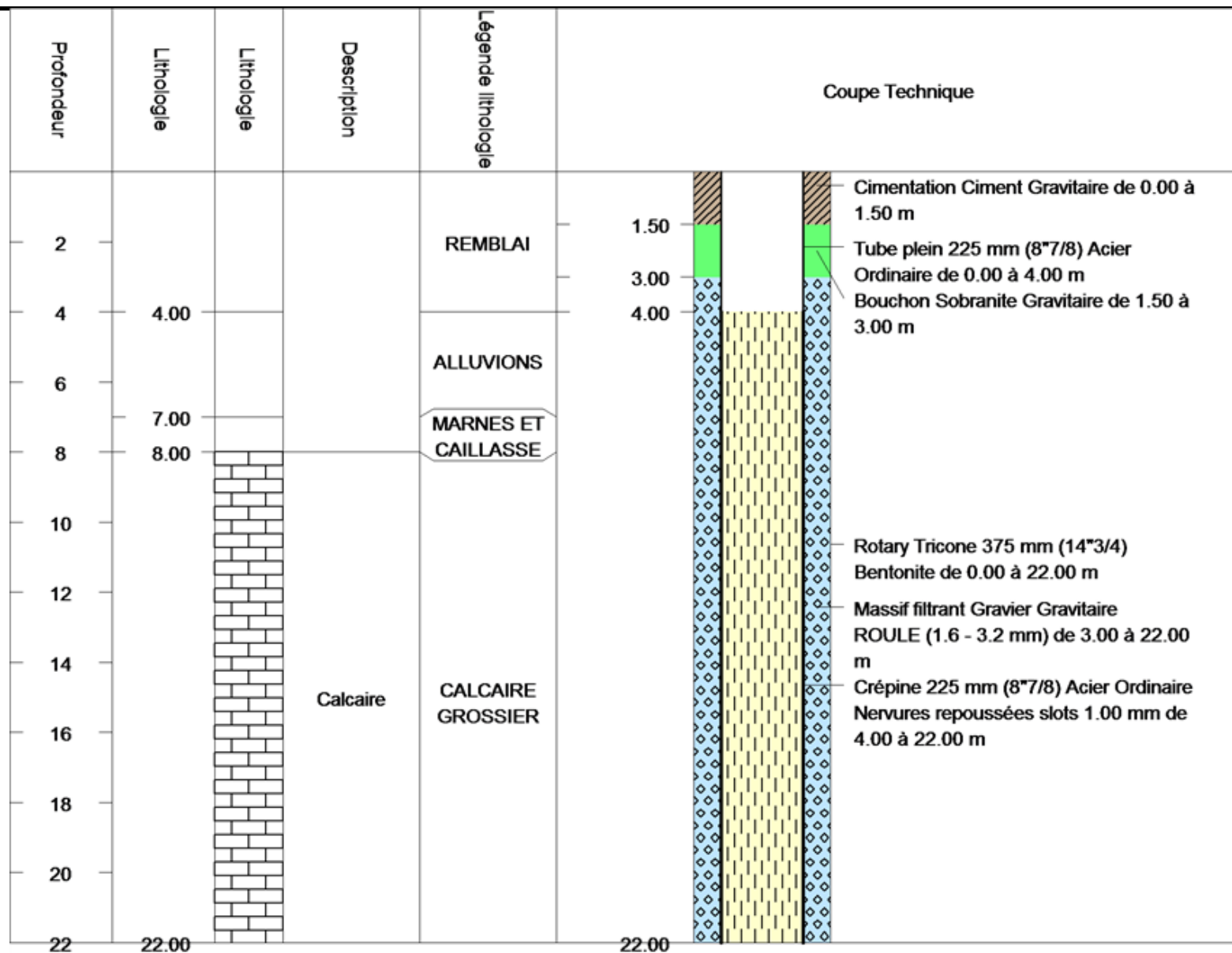
Méthode utilisée :

Précision :

Précision :



## Coupe générale



# Rapport de fin de forage

Ouvrage BSS004HZJL

PP-RDJ-09

Paris 13e Arrondissement

10/09/2024

## Récapitulatif

Identifiant de la déclaration : 524507

Nombre d'ouvrages : 10

Statut : Finalisée

Déclarant :

Nom du maître d'ouvrage :

Propriétaire :

Nom du maître d'oeuvre :

Foreur :

Nom Usuel de l'ouvrage : PP-RDJ-09

Identifiant BSS : BSS004HZJL

Type de rapport : Rapport de fin de forage

Statut du rapport fin de forage Finalisé

Date de début : 03/07/2023

Date de fin : 14/07/2023

Nature : Forage

Usage :

Département : Paris

Commune : Paris 13e Arrondissement

Direction : Vertical

Longueur forée : 26.0 m

### Description technique

Méthodes de foration : 0

Diagraphies : 0

Equipements (tubages ou accessoires) : 0

Annulaires et Remplissages : 0

Venues d'eau : 0

### Description géologique

Lithologies : 0

Formations : 0

Ages : 0

### Commentaire

Dernière mise à jour le 15/09/2023 par Confidentiel

## Identification de l'ouvrage

### Déclaration

Identification de la déclaration : 524507

Statut : Finalisée

### Ouvrage

Nom usuel de l'ouvrage : PP-RDJ-09

Identifiant BSS : BSS004HZJL

Date de Début : 03/07/2023

Date de Fin : 14/07/2023

Nature ouvrage : Forage

Fonction :

Usage :

Direction : Vertical

Longueur forée (m) : 26.00 m

## Liste des acteurs

Type	Siret	Raison Sociale	Nom	Prénom	Courriel	Téléphone	Adresse postale
Foreur	41770225500023		Confidentiel	Confidentiel	Confidentiel		5 rue des maraichers Achères
Déclarant	41770225500023		Confidentiel	Confidentiel	Confidentiel		5 rue des maraichers Achères

## Journal des travaux

Date de Début	Date de fin	Phase de chantier	Description
12/05/2023	16/05/2023		PUITS DE POMPAGE

## Localisation

Emplacement :

## Coordonnées géographiques (X, Y)

Système de référence spatial :

Unité :

Méthode utilisée :

X :

Précision :

Y :

## Altimétrie (Z)

Altitude calculée :

Altitude (m) :

Méthode utilisée :

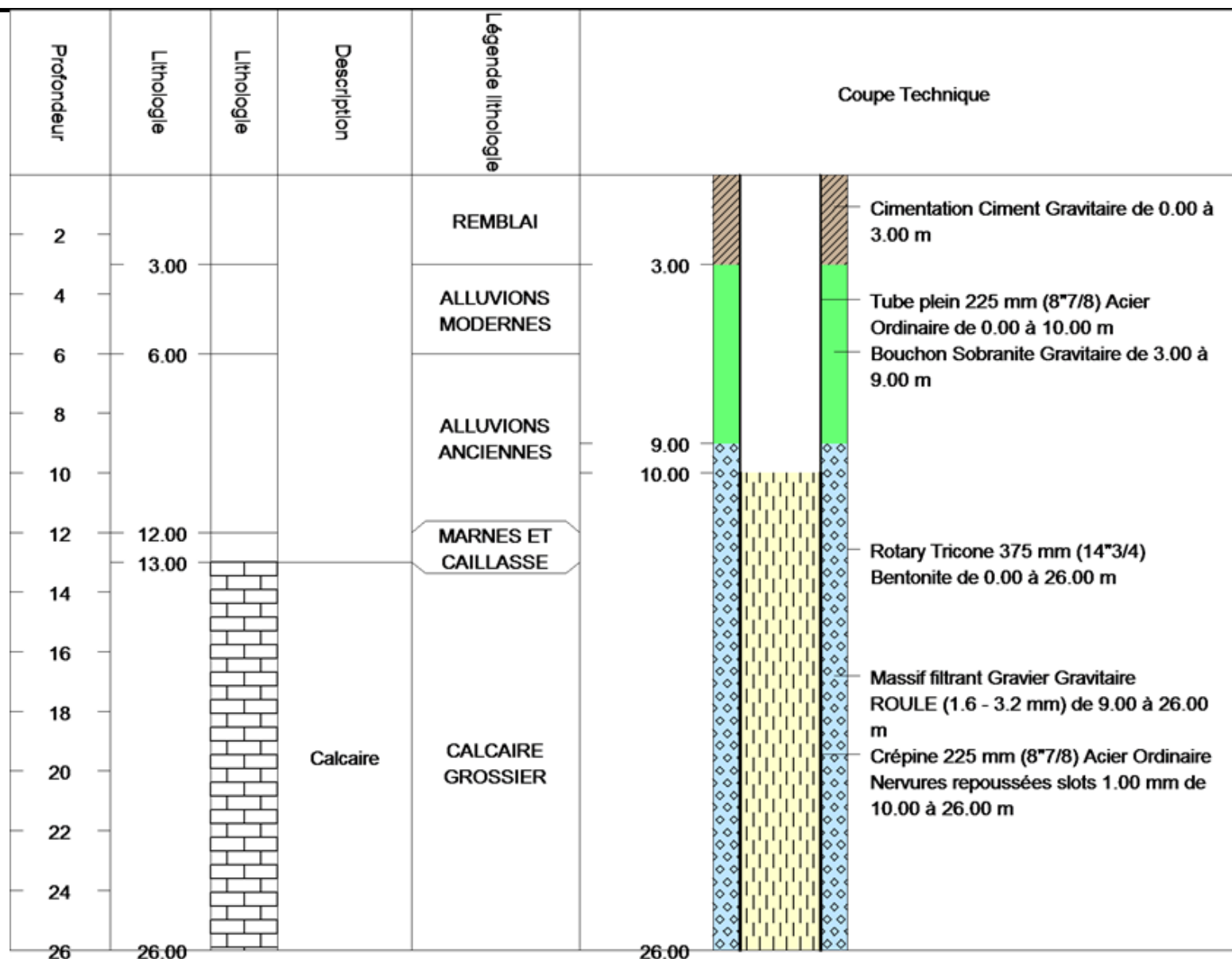
Méthode utilisée :

Précision :

Précision :



## Coupe générale



# Rapport de fin de forage

Ouvrage BSS004HZJM

PP-RDJ-02

Paris 13e Arrondissement

10/09/2024

## Récapitulatif

Identifiant de la déclaration : 524507

Nombre d'ouvrages : 10

Statut : Finalisée

Déclarant :

Nom du maître d'ouvrage :

Propriétaire :

Nom du maître d'oeuvre :

Foreur :

Nom Usuel de l'ouvrage : PP-RDJ-02

Identifiant BSS : BSS004HZJM

Type de rapport : Rapport de fin de forage

Statut du rapport fin de forage Finalisé

Date de début : 03/07/2023

Date de fin : 14/07/2023

Nature : Forage

Usage :

Département : Paris

Commune : Paris 13e Arrondissement

Direction : Vertical

Longueur forée : 20.0 m

### Description technique

Méthodes de foration : 0

Diagraphies : 0

Equipements (tubages ou accessoires) : 0

Annulaires et Remplissages : 0

Venues d'eau : 0

### Description géologique

Lithologies : 0

Formations : 0

Ages : 0

### Commentaire

Dernière mise à jour le 15/09/2023 par Confidentiel

## Identification de l'ouvrage

### Déclaration

Identification de la déclaration : 524507

Statut : Finalisée

### Ouvrage

Nom usuel de l'ouvrage : PP-RDJ-02

Identifiant BSS : BSS004HZJM

Date de Début : 03/07/2023

Date de Fin : 14/07/2023

Nature ouvrage : Forage

Fonction :

Usage :

Direction : Vertical

Longueur forée (m) : 20.00 m

## Liste des acteurs

Type	Siret	Raison Sociale	Nom	Prénom	Courriel	Téléphone	Adresse postale
Foreur	41770225500023		Confidentiel	Confidentiel	Confidentiel		5 rue des maraichers Achères
Déclarant	41770225500023		Confidentiel	Confidentiel	Confidentiel		5 rue des maraichers Achères

## Journal des travaux

Date de Début	Date de fin	Phase de chantier	Description
28/04/2023	02/05/2023		PUITS DE POMPAGE

## Localisation

Emplacement :

## Coordonnées géographiques (X, Y)

Système de référence spatial :

Unité :

Méthode utilisée :

X :

Précision :

Y :

## Altimétrie (Z)

Altitude calculée :

Altitude (m) :

Méthode utilisée :

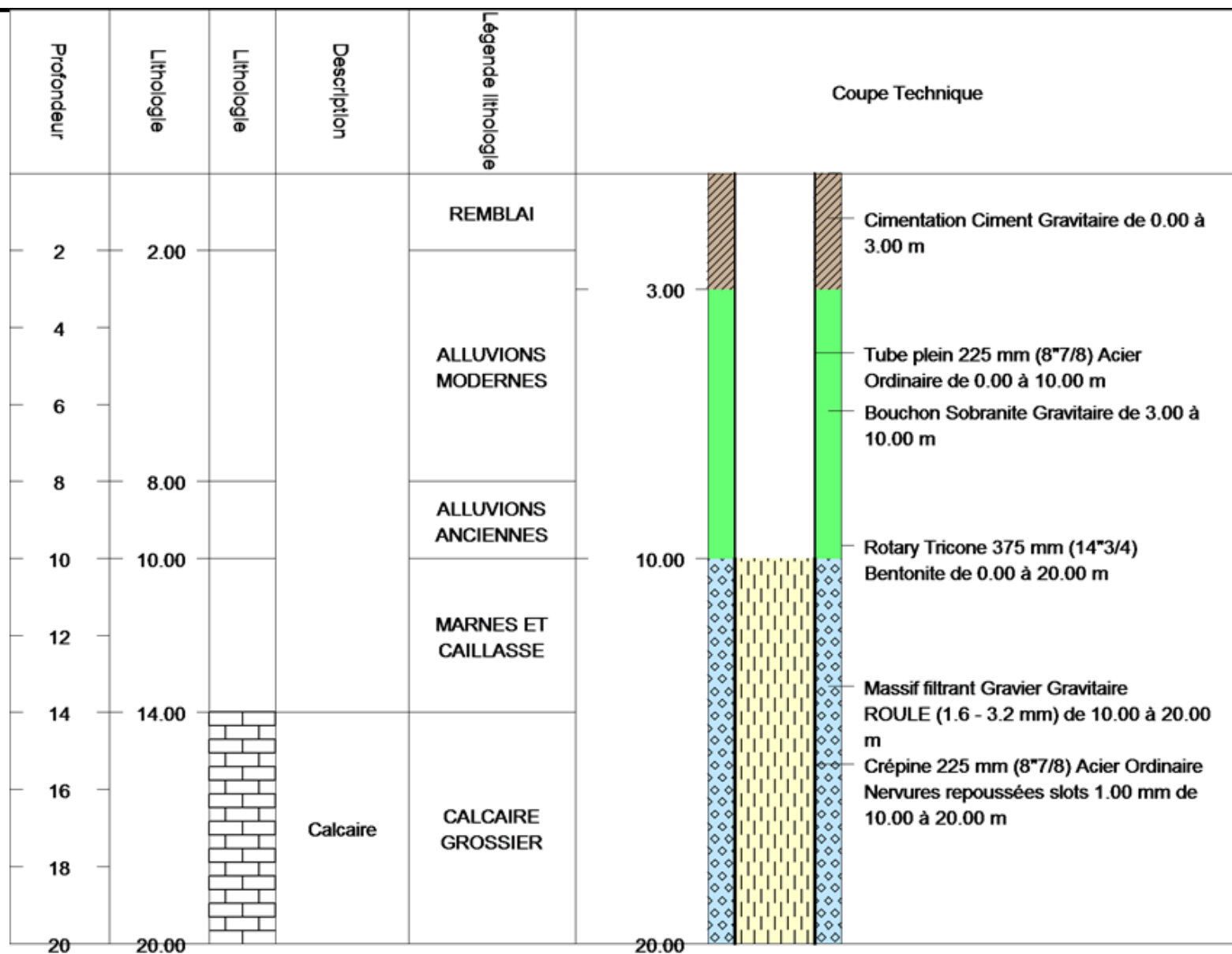
Méthode utilisée :

Précision :

Précision :



## Coupe générale



# Rapport de fin de forage

Ouvrage BSS004HZJN

PP-RDJ-01

Paris 13e Arrondissement

10/09/2024

## Récapitulatif

Identifiant de la déclaration : 524507

Nombre d'ouvrages : 10

Statut : Finalisée

Déclarant :

Nom du maître d'ouvrage :

Propriétaire :

Nom du maître d'oeuvre :

Foreur :

Nom Usuel de l'ouvrage : PP-RDJ-01

Identifiant BSS : BSS004HZJN

Type de rapport : Rapport de fin de forage

Statut du rapport fin de forage Finalisé

Date de début : 03/07/2023

Date de fin : 14/07/2023

Nature : Forage

Usage :

Département : Paris

Commune : Paris 13e Arrondissement

Direction : Vertical

Longueur forée : 22.0 m

### Description technique

Méthodes de foration : 0

Diagraphies : 0

Equipements (tubages ou accessoires) : 0

Annulaires et Remplissages : 0

Venues d'eau : 0

### Description géologique

Lithologies : 0

Formations : 0

Ages : 0

### Commentaire

Dernière mise à jour le 15/09/2023 par Confidentiel

## Identification de l'ouvrage

### Déclaration

Identification de la déclaration : 524507

Statut : Finalisée

### Ouvrage

Nom usuel de l'ouvrage : PP-RDJ-01

Identifiant BSS : BSS004HZJN

Date de Début : 03/07/2023

Date de Fin : 14/07/2023

Nature ouvrage : Forage

Fonction :

Usage :

Direction : Vertical

Longueur forée (m) : 22.00 m

## Liste des acteurs

Type	Siret	Raison Sociale	Nom	Prénom	Courriel	Téléphone	Adresse postale
Foreur	41770225500023		Confidentiel	Confidentiel	Confidentiel		5 rue des maraichers Achères
Déclarant	41770225500023		Confidentiel	Confidentiel	Confidentiel		5 rue des maraichers Achères

## Journal des travaux

Date de Début	Date de fin	Phase de chantier	Description
09/05/2023	11/05/2023		Puits de Pompage

## Localisation

Emplacement :

## Coordonnées géographiques (X, Y)

Système de référence spatial :

Unité :

Méthode utilisée :

X :

Précision :

Y :

## Altimétrie (Z)

Altitude calculée :

Altitude (m) :

Méthode utilisée :

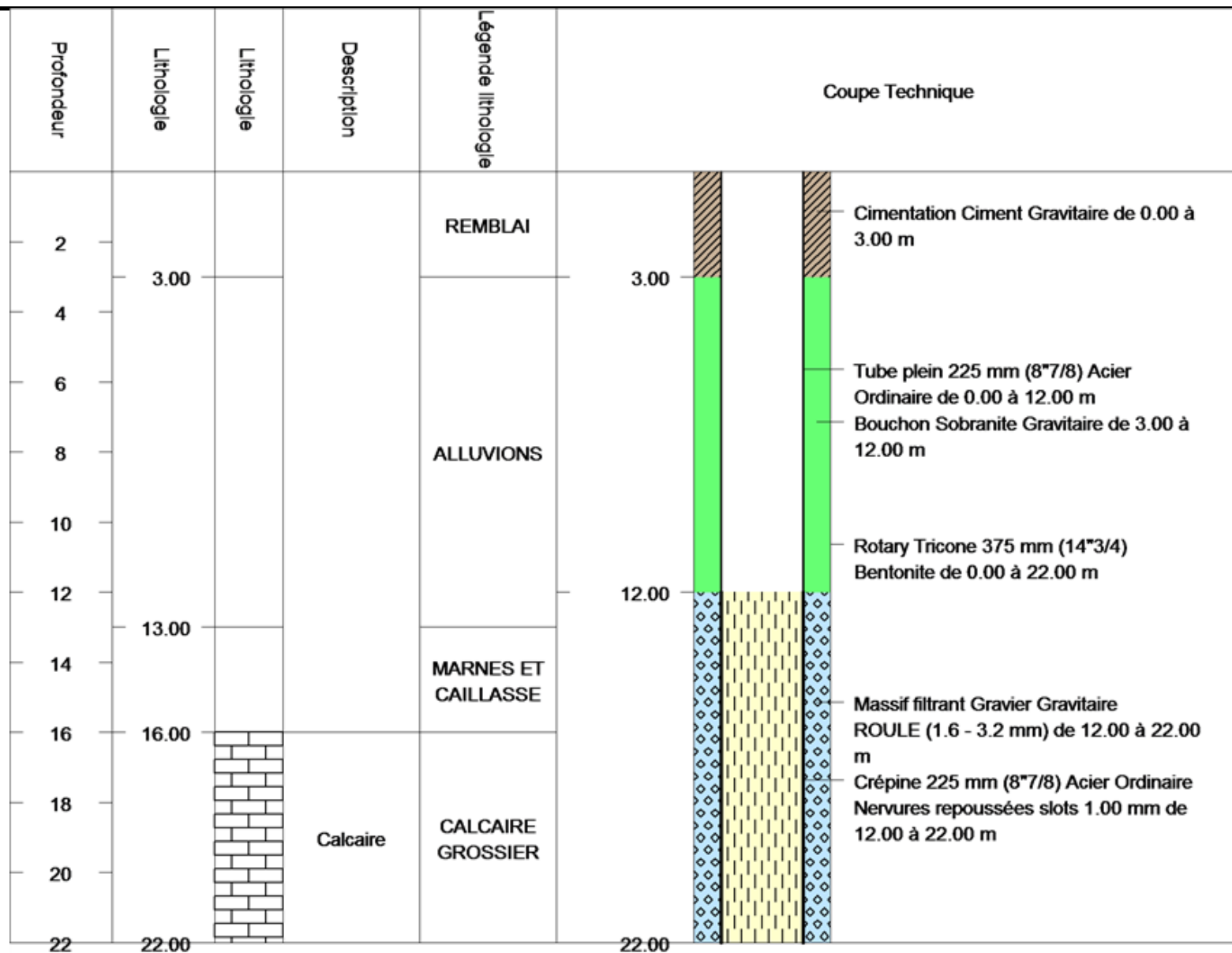
Méthode utilisée :

Précision :

Précision :



## Coupe générale



# Rapport de fin de forage

Ouvrage BSS004HZJP

PP-RDJ-10

Paris 13e Arrondissement

10/09/2024

## Récapitulatif

Identifiant de la déclaration : 524507

Nombre d'ouvrages : 10

Statut : Finalisée

Déclarant :

Nom du maître d'ouvrage :

Propriétaire :

Nom du maître d'oeuvre :

Foreur :

Nom Usuel de l'ouvrage : PP-RDJ-10

Identifiant BSS : BSS004HZJP

Type de rapport : Rapport de fin de forage

Statut du rapport fin de forage Finalisé

Date de début : 03/07/2023

Date de fin : 14/07/2023

Nature : Forage

Usage :

Département : Paris

Commune : Paris 13e Arrondissement

Direction : Vertical

Longueur forée : 24.0 m

### Description technique

Méthodes de foration : 0

Diagraphies : 0

Equipements (tubages ou accessoires) : 0

Annulaires et Remplissages : 0

Venues d'eau : 0

### Description géologique

Lithologies : 0

Formations : 0

Ages : 0

### Commentaire

Dernière mise à jour le 15/09/2023 par Confidentiel

## Identification de l'ouvrage

### Déclaration

Identification de la déclaration : 524507

Statut : Finalisée

### Ouvrage

Nom usuel de l'ouvrage : PP-RDJ-10

Identifiant BSS : BSS004HZJP

Date de Début : 03/07/2023

Date de Fin : 14/07/2023

Nature ouvrage : Forage

Fonction :

Usage :

Direction : Vertical

Longueur forée (m) : 24.00 m

## Liste des acteurs

Type	Siret	Raison Sociale	Nom	Prénom	Courriel	Téléphone	Adresse postale
Foreur	41770225500023		Confidentiel	Confidentiel	Confidentiel		5 rue des maraichers Achères
Déclarant	41770225500023		Confidentiel	Confidentiel	Confidentiel		5 rue des maraichers Achères

## Journal des travaux

Date de Début	Date de fin	Phase de chantier	Description
04/05/2023	05/05/2023		PUITS DE POMPAGE

## Localisation

Emplacement :

## Coordonnées géographiques (X, Y)

Système de référence spatial :

Unité :

Méthode utilisée :

X :

Précision :

Y :

## Altimétrie (Z)

Altitude calculée :

Altitude (m) :

Méthode utilisée :

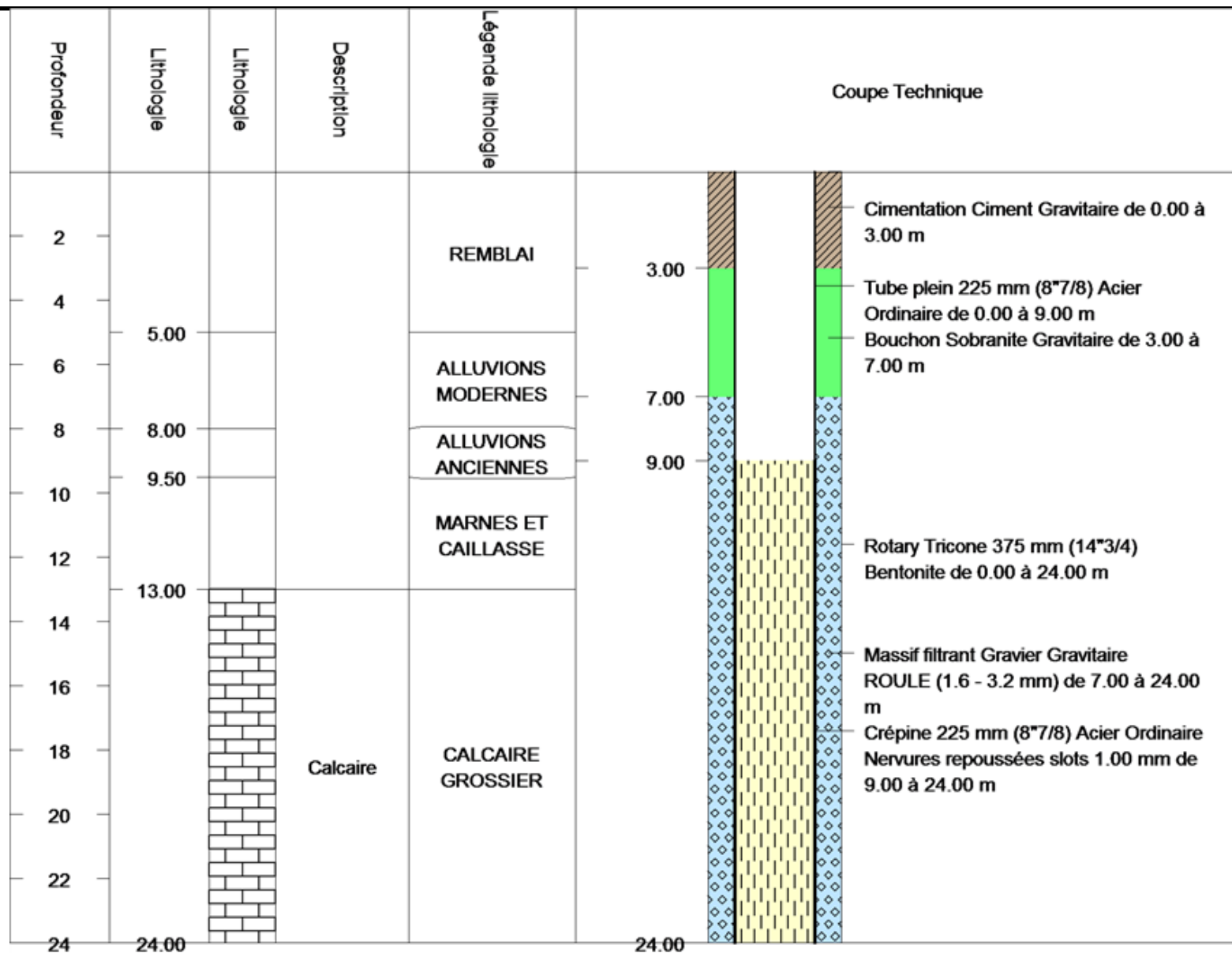
Méthode utilisée :

Précision :

Précision :



## Coupe générale



# Rapport de fin de forage

Ouvrage BSS004HZJQ

PP-RDJ-04

Paris 13e Arrondissement

10/09/2024

## Récapitulatif

Identifiant de la déclaration : 524507

Nombre d'ouvrages : 10

Statut : Finalisée

Déclarant :

Nom du maître d'ouvrage :

Propriétaire :

Nom du maître d'oeuvre :

Foreur :

Nom Usuel de l'ouvrage : PP-RDJ-04

Identifiant BSS : BSS004HZJQ

Type de rapport : Rapport de fin de forage

Statut du rapport fin de forage Finalisé

Date de début : 03/07/2023

Date de fin : 14/07/2023

Nature : Forage

Usage :

Département : Paris

Commune : Paris 13e Arrondissement

Direction : Vertical

Longueur forée : 24.5 m

### Description technique

Méthodes de foration : 0

Diagraphies : 0

Equipements (tubages ou accessoires) : 0

Annulaires et Remplissages : 0

Venues d'eau : 0

### Description géologique

Lithologies : 0

Formations : 0

Ages : 0

### Commentaire

Dernière mise à jour le 15/09/2023 par Confidentiel

## Identification de l'ouvrage

### Déclaration

Identification de la déclaration : 524507

Statut : Finalisée

### Ouvrage

Nom usuel de l'ouvrage : PP-RDJ-04

Identifiant BSS : BSS004HZJQ

Date de Début : 03/07/2023

Date de Fin : 14/07/2023

Nature ouvrage : Forage

Fonction :

Usage :

Direction : Vertical

Longueur forée (m) : 24.50 m

## Liste des acteurs

Type	Siret	Raison Sociale	Nom	Prénom	Courriel	Téléphone	Adresse postale
Foreur	41770225500023		Confidentiel	Confidentiel	Confidentiel		5 rue des maraichers Achères
Déclarant	41770225500023		Confidentiel	Confidentiel	Confidentiel		5 rue des maraichers Achères

## Journal des travaux

Date de Début	Date de fin	Phase de chantier	Description
22/05/2023	23/05/2023		PUITS DE POMPAGE

## Localisation

Emplacement :

## Coordonnées géographiques (X, Y)

Système de référence spatial :

Unité :

Méthode utilisée :

X :

Précision :

Y :

## Altimétrie (Z)

Altitude calculée :

Altitude (m) :

Méthode utilisée :


Méthode utilisée :

Précision :

Précision :



## Coupe générale



# Rapport de fin de forage

Ouvrage BSS004HZJR

PP-RDJ-06

Paris 13e Arrondissement

10/09/2024

## Récapitulatif

Identifiant de la déclaration : 524507

Nombre d'ouvrages : 10

Statut : Finalisée

Déclarant :

Nom du maître d'ouvrage :

Propriétaire :

Nom du maître d'oeuvre :

Foreur :

Nom Usuel de l'ouvrage : PP-RDJ-06

Identifiant BSS : BSS004HZJR

Type de rapport : Rapport de fin de forage

Statut du rapport fin de forage Finalisé

Date de début : 03/07/2023

Date de fin : 14/07/2023

Nature : Forage

Usage :

Département : Paris

Commune : Paris 13e Arrondissement

Direction : Vertical

Longueur forée : 22.0 m

### Description technique

Méthodes de foration : 0

Diagraphies : 0

Equipements (tubages ou accessoires) : 0

Annulaires et Remplissages : 0

Venues d'eau : 0

### Description géologique

Lithologies : 0

Formations : 0

Ages : 0

### Commentaire

Dernière mise à jour le 15/09/2023 par Confidentiel

## Identification de l'ouvrage

### Déclaration

Identification de la déclaration : 524507

Statut : Finalisée

### Ouvrage

Nom usuel de l'ouvrage : PP-RDJ-06

Identifiant BSS : BSS004HZJR

Date de Début : 03/07/2023

Date de Fin : 14/07/2023

Nature ouvrage : Forage

Fonction :

Usage :

Direction : Vertical

Longueur forée (m) : 22.00 m

## Liste des acteurs

Type	Siret	Raison Sociale	Nom	Prénom	Courriel	Téléphone	Adresse postale
Foreur	41770225500023		Confidentiel	Confidentiel	Confidentiel		5 rue des maraichers Achères
Déclarant	41770225500023		Confidentiel	Confidentiel	Confidentiel		5 rue des maraichers Achères

## Journal des travaux

Date de Début	Date de fin	Phase de chantier	Description
26/05/2023	31/05/2023		PUITS DE POMPAGE

## Localisation

Emplacement :

## Coordonnées géographiques (X, Y)

Système de référence spatial :

Unité :

Méthode utilisée :

X :

Précision :

Y :

## Altimétrie (Z)

Altitude calculée :

Altitude (m) :

Méthode utilisée :

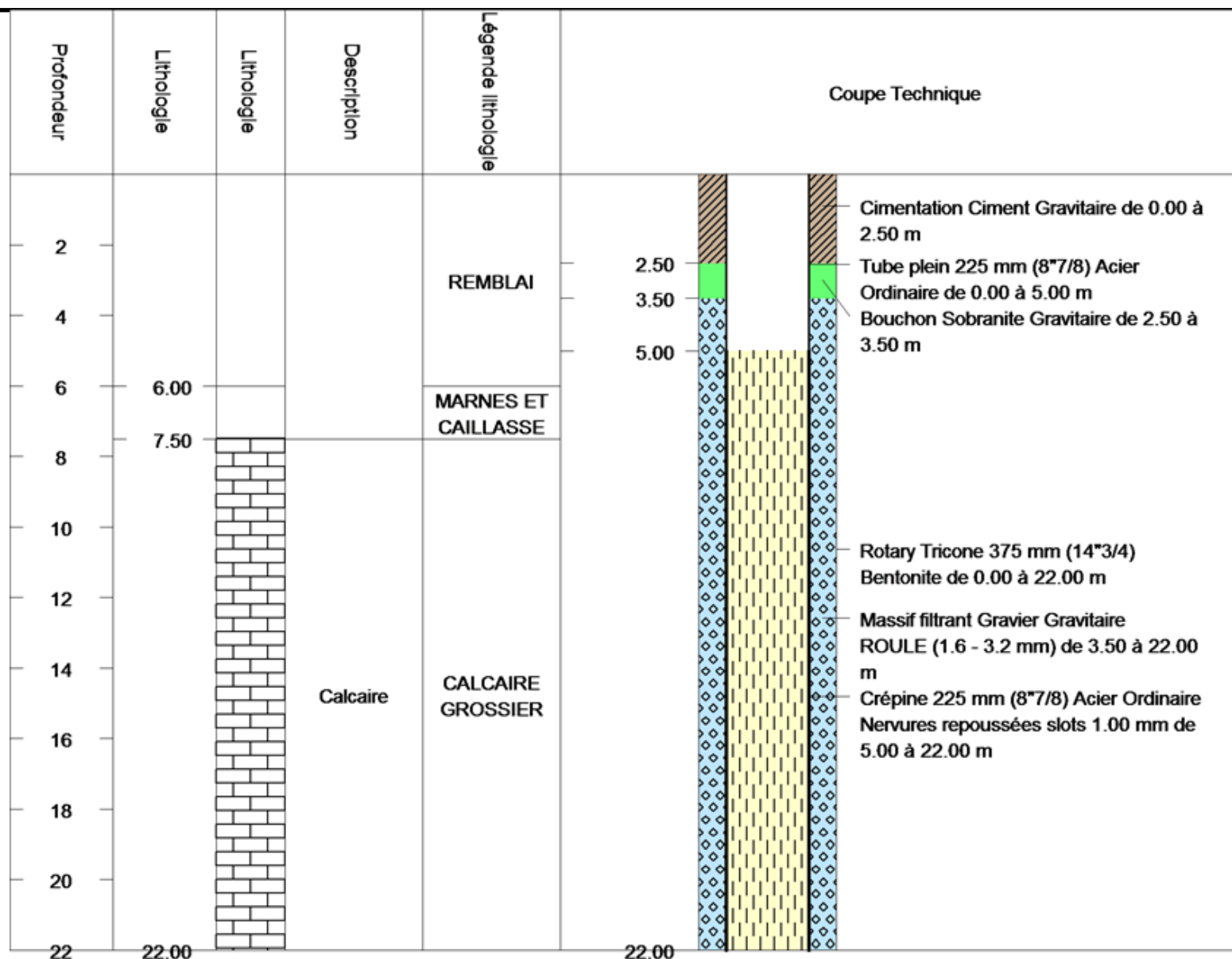
Méthode utilisée :

Précision :

Précision :



## Coupe générale



# Rapport de fin de forage

Ouvrage BSS004HZJS

PP-RDJ-05

Paris 13e Arrondissement

10/09/2024

## Récapitulatif

Identifiant de la déclaration : 524507

Nombre d'ouvrages : 10

Statut : Finalisée

Déclarant :

Nom du maître d'ouvrage :

Propriétaire :

Nom du maître d'oeuvre :

Foreur :

Nom Usuel de l'ouvrage : PP-RDJ-05

Identifiant BSS : BSS004HZJS

Type de rapport : Rapport de fin de forage

Statut du rapport fin de forage Finalisé

Date de début : 03/07/2023

Date de fin : 14/07/2023

Nature : Forage

Usage :

Département : Paris

Commune : Paris 13e Arrondissement

Direction : Vertical

Longueur forée : 25.5 m

### Description technique

Méthodes de foration : 0

Diagraphies : 0

Equipements (tubages ou accessoires) : 0

Annulaires et Remplissages : 0

Venues d'eau : 0

### Description géologique

Lithologies : 0

Formations : 0

Ages : 0

### Commentaire

Dernière mise à jour le 15/09/2023 par Confidentiel

## Identification de l'ouvrage

### Déclaration

Identification de la déclaration : 524507

Statut : Finalisée

### Ouvrage

Nom usuel de l'ouvrage : PP-RDJ-05

Identifiant BSS : BSS004HZJS

Date de Début : 03/07/2023

Date de Fin : 14/07/2023

Nature ouvrage : Forage

Fonction :

Usage :

Direction : Vertical

Longueur forée (m) : 25.50 m

## Liste des acteurs

Type	Siret	Raison Sociale	Nom	Prénom	Courriel	Téléphone	Adresse postale
Foreur	41770225500023		Confidentiel	Confidentiel	Confidentiel		5 rue des maraichers Achères
Déclarant	41770225500023		Confidentiel	Confidentiel	Confidentiel		5 rue des maraichers Achères

## Journal des travaux

Date de Début	Date de fin	Phase de chantier	Description
24/05/2023	25/05/2023		PUITS DE POMPAGE

## Localisation

Emplacement :

## Coordonnées géographiques (X, Y)

Système de référence spatial :

Unité :

Méthode utilisée :

X :

Précision :

Y :

## Altimétrie (Z)

Altitude calculée :

Altitude (m) :

Méthode utilisée :

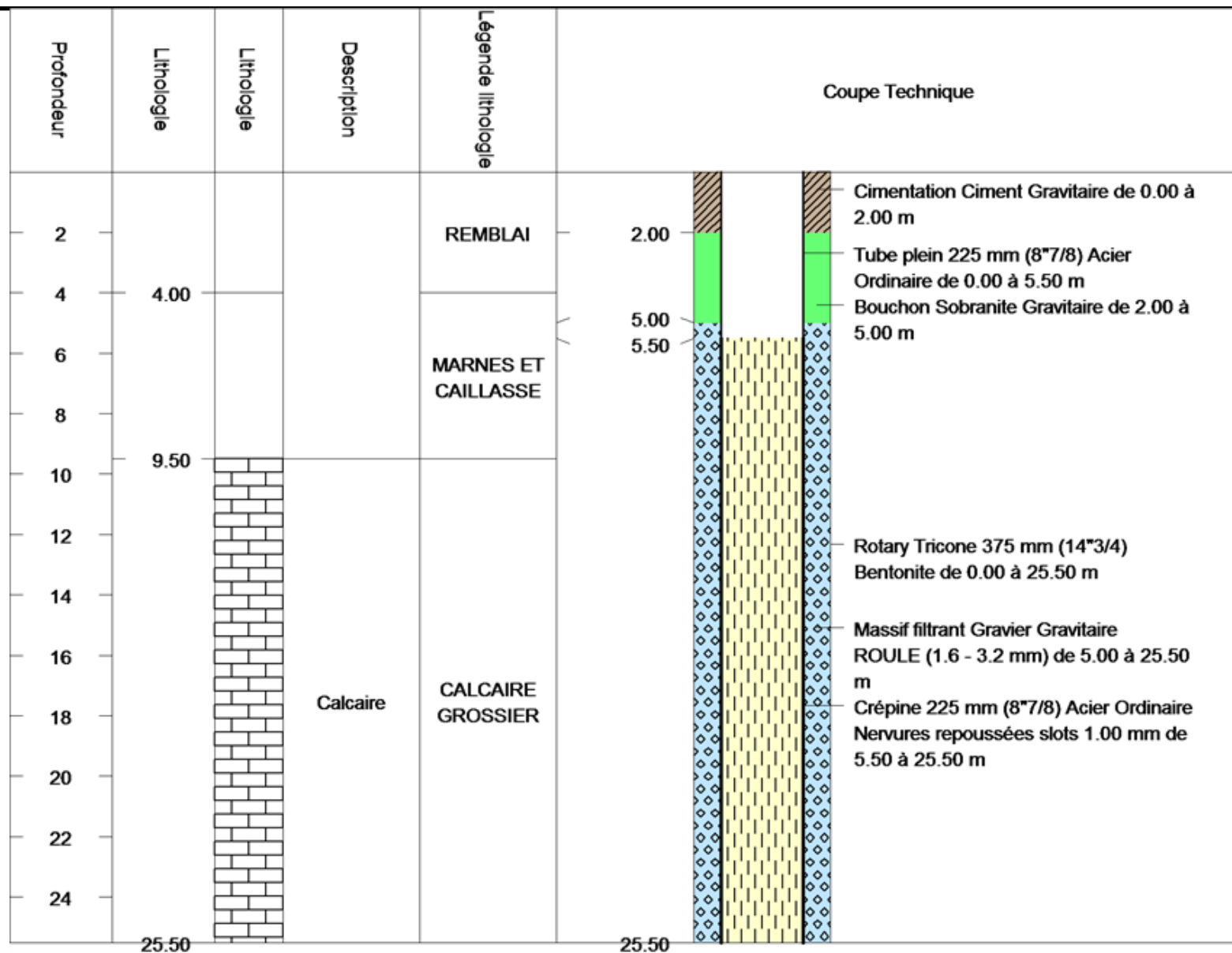
Méthode utilisée :

Précision :

Précision :



## Coupe générale



# Rapport de fin de forage

Ouvrage BSS004HZJH

PP-RDJ-03

Paris 13e Arrondissement

10/09/2024

## Récapitulatif

Identifiant de la déclaration : 524507

Nombre d'ouvrages : 10

Statut : Finalisée

Déclarant :

Nom du maître d'ouvrage :

Propriétaire :

Nom du maître d'oeuvre :

Foreur :

Nom Usuel de l'ouvrage : PP-RDJ-03

Identifiant BSS : BSS004HZJH

Type de rapport : Rapport de fin de forage

Statut du rapport fin de forage Finalisé

Date de début : 03/07/2023

Date de fin : 14/07/2023

Nature : Forage

Usage :

Département : Paris

Commune : Paris 13e Arrondissement

Direction : Vertical

Longueur forée : 21.0 m

### Description technique

Méthodes de foration : 0

Diagraphies : 0

Equipements (tubages ou accessoires) : 0

Annulaires et Remplissages : 0

Venues d'eau : 0

### Description géologique

Lithologies : 0

Formations : 0

Ages : 0

### Commentaire

Dernière mise à jour le 15/09/2023 par Confidentiel

## Identification de l'ouvrage

### Déclaration

Identification de la déclaration : 524507

Statut : Finalisée

### Ouvrage

Nom usuel de l'ouvrage : PP-RDJ-03

Identifiant BSS : BSS004HZJH

Date de Début : 03/07/2023

Date de Fin : 14/07/2023

Nature ouvrage : Forage

Fonction :

Usage :

Direction : Vertical

Longueur forée (m) : 21.00 m

## Liste des acteurs

Type	Siret	Raison Sociale	Nom	Prénom	Courriel	Téléphone	Adresse postale
Foreur	41770225500023		Confidentiel	Confidentiel	Confidentiel		5 rue des maraichers Achères
Déclarant	41770225500023		Confidentiel	Confidentiel	Confidentiel		5 rue des maraichers Achères

## Journal des travaux

Date de Début	Date de fin	Phase de chantier	Description
16/05/2023	17/05/2023		PUITS DE POMPAGE

## Localisation

Emplacement :

## Coordonnées géographiques (X, Y)

Système de référence spatial :

Unité :

Méthode utilisée :

X :

Précision :

Y :

## Altimétrie (Z)

Altitude calculée :

Altitude (m) :

Méthode utilisée :

Méthode utilisée :

Précision :

Précision :



## Coupe générale

