

# Rapport de fin de forage

Ouvrage BSS004HZKA

PP-MUS-02

Paris 13e Arrondissement

10/09/2024

## Récapitulatif

Identifiant de la déclaration : 524508

Nombre d'ouvrages : 6

Statut : Finalisée

Déclarant :

Nom du maître d'ouvrage :

Propriétaire :

Nom du maître d'oeuvre :

Foreur :

Nom Usuel de l'ouvrage : PP-MUS-02

Identifiant BSS : BSS004HZKA

Type de rapport : Rapport de fin de forage

Statut du rapport fin de forage Finalisé

Date de début : 03/07/2023

Date de fin : 14/07/2023

Nature : Forage

Usage :

Département : Paris

Commune : Paris 13e Arrondissement

Direction : Vertical

Longueur forée : 13.5 m

### Description technique

Méthodes de foration : 0

Diagraphies : 0

Equipements (tubages ou accessoires) : 0

Annulaires et Remplissages : 0

Venues d'eau : 0

### Description géologique

Lithologies : 0

Formations : 0

Ages : 0

### Commentaire

Dernière mise à jour le 15/09/2023 par Confidentiel

## Identification de l'ouvrage

### Déclaration

Identification de la déclaration : 524508

Statut : Finalisée

### Ouvrage

Nom usuel de l'ouvrage : PP-MUS-02

Identifiant BSS : BSS004HZKA

Date de Début : 03/07/2023

Date de Fin : 14/07/2023

Nature ouvrage : Forage

Fonction :

Usage :

Direction : Vertical

Longueur forée (m) : 13.50 m

## Liste des acteurs

Type	Siret	Raison Sociale	Nom	Prénom	Courriel	Téléphone	Adresse postale
Foreur	41770225500023		Confidentiel	Confidentiel	Confidentiel		5 rue des maraichers Achères
Déclarant	41770225500023		Confidentiel	Confidentiel	Confidentiel		5 rue des maraichers Achères

## Journal des travaux

Date de Début	Date de fin	Phase de chantier	Description
17/04/2023	18/04/2023		PUITS DE POMPAGE

## Localisation

Emplacement :

## Coordonnées géographiques (X, Y)

Système de référence spatial :

Unité :

Méthode utilisée :

X :

Précision :

Y :

## Altimétrie (Z)

Altitude calculée :

Altitude (m) :

Méthode utilisée :

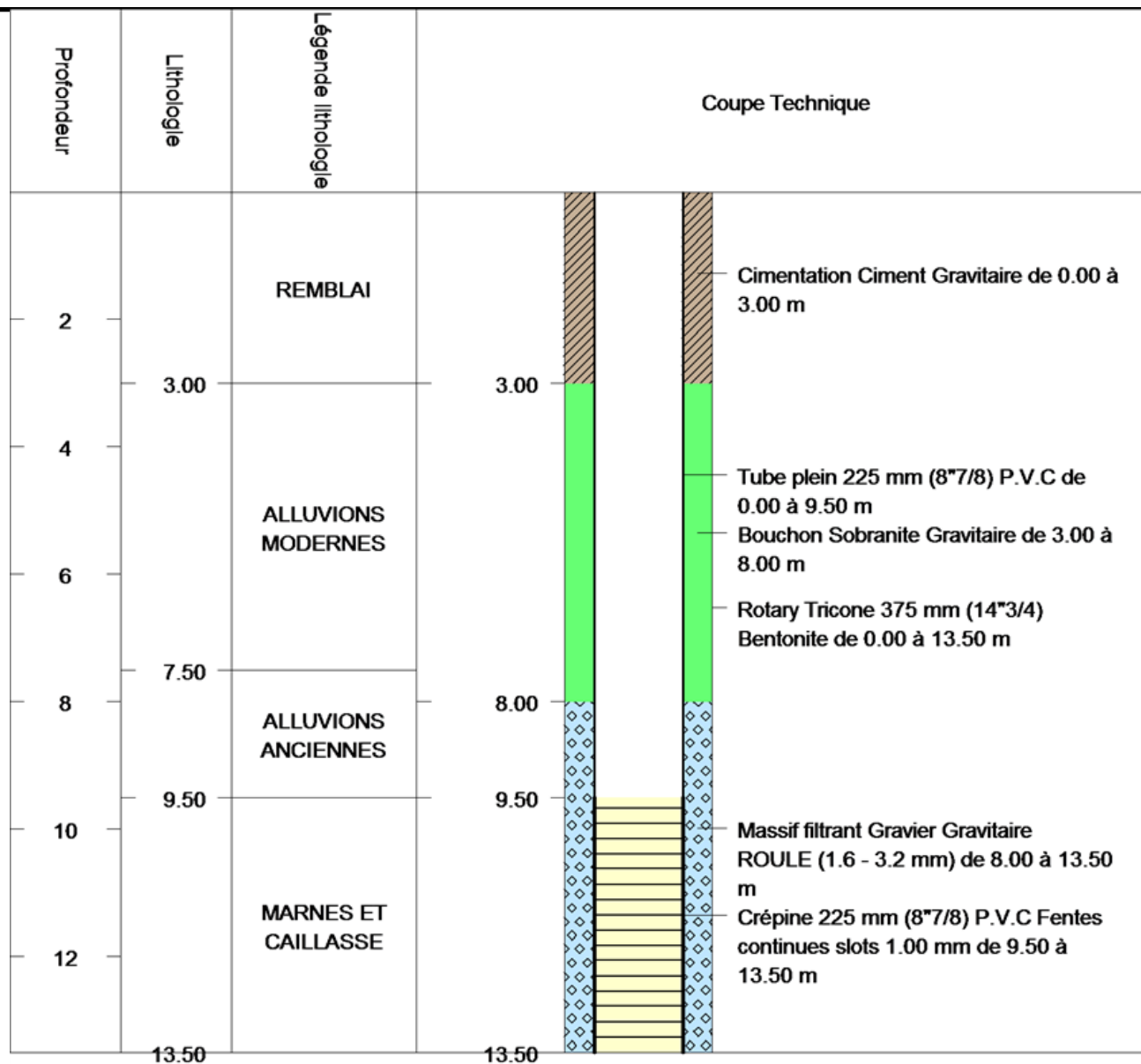
Méthode utilisée :

Précision :

Précision :



## Coupe générale



# Rapport de fin de forage

Ouvrage BSS004HZKB

PZ NORD

Paris 13e Arrondissement

10/09/2024

## Récapitulatif

Identifiant de la déclaration : 524508

Nombre d'ouvrages : 6

Statut : Finalisée

Déclarant :

Nom du maître d'ouvrage :

Propriétaire :

Nom du maître d'oeuvre :

Foreur :

Nom Usuel de l'ouvrage : PZ NORD

Identifiant BSS : BSS004HZKB

Type de rapport : Rapport de fin de forage

Statut du rapport fin de forage Finalisé

Date de début : 03/07/2023

Date de fin : 14/07/2023

Nature : Forage

Usage :

Département : Paris

Commune : Paris 13e Arrondissement

Direction : Vertical

Longueur forée : 17.0 m

### Description technique

Méthodes de foration : 0

Diagraphies : 0

Equipements (tubages ou accessoires) : 0

Annulaires et Remplissages : 0

Venues d'eau : 0

### Description géologique

Lithologies : 0

Formations : 0

Ages : 0

### Commentaire

Dernière mise à jour le 15/09/2023 par Confidentiel



## Identification de l'ouvrage

### Déclaration

Identification de la déclaration : 524508

Statut : Finalisée

### Ouvrage

Nom usuel de l'ouvrage : PZ NORD

Identifiant BSS : BSS004HZKB

Date de Début : 03/07/2023

Date de Fin : 14/07/2023

Nature ouvrage : Forage

Fonction :

Usage :

Direction : Vertical

Longueur forée (m) : 17.00 m

## Liste des acteurs

Type	Siret	Raison Sociale	Nom	Prénom	Courriel	Téléphone	Adresse postale
Foreur	41770225500023		Confidentiel	Confidentiel	Confidentiel		5 rue des maraichers Achères
Déclarant	41770225500023		Confidentiel	Confidentiel	Confidentiel		5 rue des maraichers Achères

## Journal des travaux

Date de Début	Date de fin	Phase de chantier	Description
29/03/2023	30/03/2023		PIEZOMETRE D'OBSERVATION

## Localisation

Emplacement :

Coordonnées géographiques (X, Y)

Système de référence spatial :

Unité :

Méthode utilisée :

X :

Précision :

Y :

Altimétrie (Z)

Altitude calculée :

Altitude (m) :

Méthode utilisée :

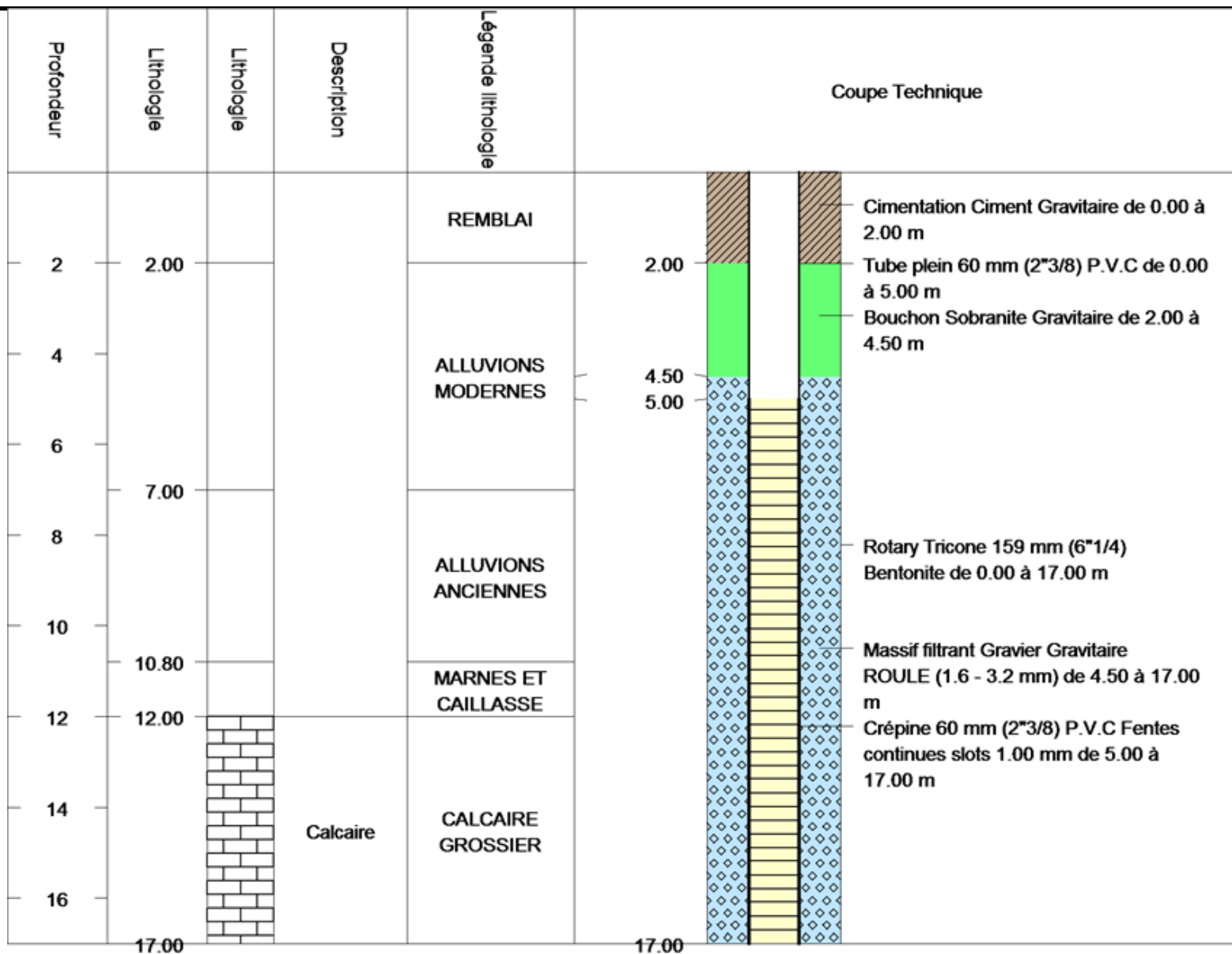
Méthode utilisée :

Précision :

Précision :



## Coupe générale



# Rapport de fin de forage

Ouvrage BSS004HZKC

PP-MUS-01

Paris 13e Arrondissement

10/09/2024

## Récapitulatif

Identifiant de la déclaration : 524508

Nombre d'ouvrages : 6

Statut : Finalisée

Déclarant :

Nom du maître d'ouvrage :

Propriétaire :

Nom du maître d'oeuvre :

Foreur :

Nom Usuel de l'ouvrage : PP-MUS-01

Identifiant BSS : BSS004HZKC

Type de rapport : Rapport de fin de forage

Statut du rapport fin de forage Finalisé

Date de début : 03/07/2023

Date de fin : 14/07/2023

Nature : Forage

Usage :

Département : Paris

Commune : Paris 13e Arrondissement

Direction : Vertical

Longueur forée : 16.0 m

### Description technique

Méthodes de foration : 0

Diagraphies : 0

Equipements (tubages ou accessoires) : 0

Annulaires et Remplissages : 0

Venues d'eau : 0

### Description géologique

Lithologies : 0

Formations : 0

Ages : 0

### Commentaire

Dernière mise à jour le 15/09/2023 par Confidentiel

## Identification de l'ouvrage

### Déclaration

Identification de la déclaration : 524508

Statut : Finalisée

### Ouvrage

Nom usuel de l'ouvrage : PP-MUS-01

Identifiant BSS : BSS004HZKC

Date de Début : 03/07/2023

Date de Fin : 14/07/2023

Nature ouvrage : Forage

Fonction :

Usage :

Direction : Vertical

Longueur forée (m) : 16.00 m

## Liste des acteurs

Type	Siret	Raison Sociale	Nom	Prénom	Courriel	Téléphone	Adresse postale
Foreur	41770225500023		Confidentiel	Confidentiel	Confidentiel		5 rue des maraichers Achères
Déclarant	41770225500023		Confidentiel	Confidentiel	Confidentiel		5 rue des maraichers Achères

## Journal des travaux

Date de Début	Date de fin	Phase de chantier	Description
11/04/2023	12/04/2023		PUITS DE POMPAGE



## Localisation

Emplacement :

## Coordonnées géographiques (X, Y)

Système de référence spatial :

Unité :

Méthode utilisée :

X :

Précision :

Y :

## Altimétrie (Z)

Altitude calculée :

Altitude (m) :

Méthode utilisée :

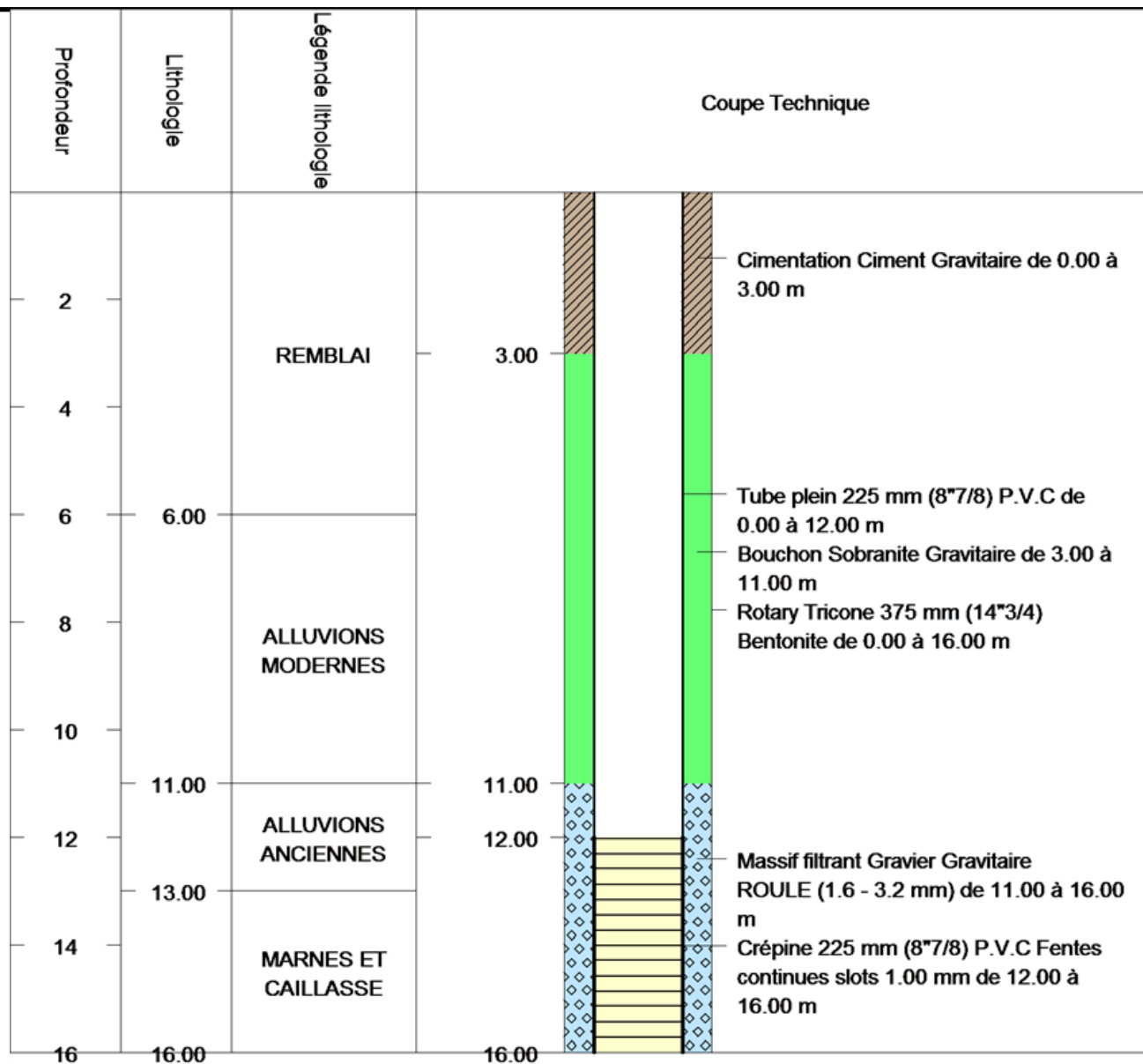
Méthode utilisée :

Précision :

Précision :



## Coupe générale



# Rapport de fin de forage

Ouvrage BSS004HZKD

PZ-EST

Paris 13e Arrondissement

10/09/2024

## Récapitulatif

Identifiant de la déclaration : 524508

Nombre d'ouvrages : 6

Statut : Finalisée

Déclarant :

Nom du maître d'ouvrage :

Propriétaire :

Nom du maître d'oeuvre :

Foreur :

Nom Usuel de l'ouvrage : PZ-EST

Identifiant BSS : BSS004HZKD

Type de rapport : Rapport de fin de forage

Statut du rapport fin de forage Finalisé

Date de début : 03/07/2023

Date de fin : 14/07/2023

Nature : Forage

Usage :

Département : Paris

Commune : Paris 13e Arrondissement

Direction : Vertical

Longueur forée : 17.8 m

### Description technique

Méthodes de foration : 0

Diagraphies : 0

Equipements (tubages ou accessoires) : 0

Annulaires et Remplissages : 0

Venues d'eau : 0

### Description géologique

Lithologies : 0

Formations : 0

Ages : 0

### Commentaire

Dernière mise à jour le 15/09/2023 par Confidentiel

## Identification de l'ouvrage

### Déclaration

Identification de la déclaration : 524508

Statut : Finalisée

### Ouvrage

Nom usuel de l'ouvrage : PZ-EST

Identifiant BSS : BSS004HZKD

Date de Début : 03/07/2023

Date de Fin : 14/07/2023

Nature ouvrage : Forage

Fonction :

Usage :

Direction : Vertical

Longueur forée (m) : 17.80 m

## Liste des acteurs

Type	Siret	Raison Sociale	Nom	Prénom	Courriel	Téléphone	Adresse postale
Foreur	41770225500023		Confidentiel	Confidentiel	Confidentiel		5 rue des maraichers Achères
Déclarant	41770225500023		Confidentiel	Confidentiel	Confidentiel		5 rue des maraichers Achères

## Journal des travaux

Date de Début	Date de fin	Phase de chantier	Description
31/03/2023	03/04/2023		PIEZOMETRE D'OBSERVATION

## Localisation

Emplacement :

## Coordonnées géographiques (X, Y)

Système de référence spatial :

Unité :

Méthode utilisée :

X :

Précision :

Y :

## Altimétrie (Z)

Altitude calculée :

Altitude (m) :

Méthode utilisée :

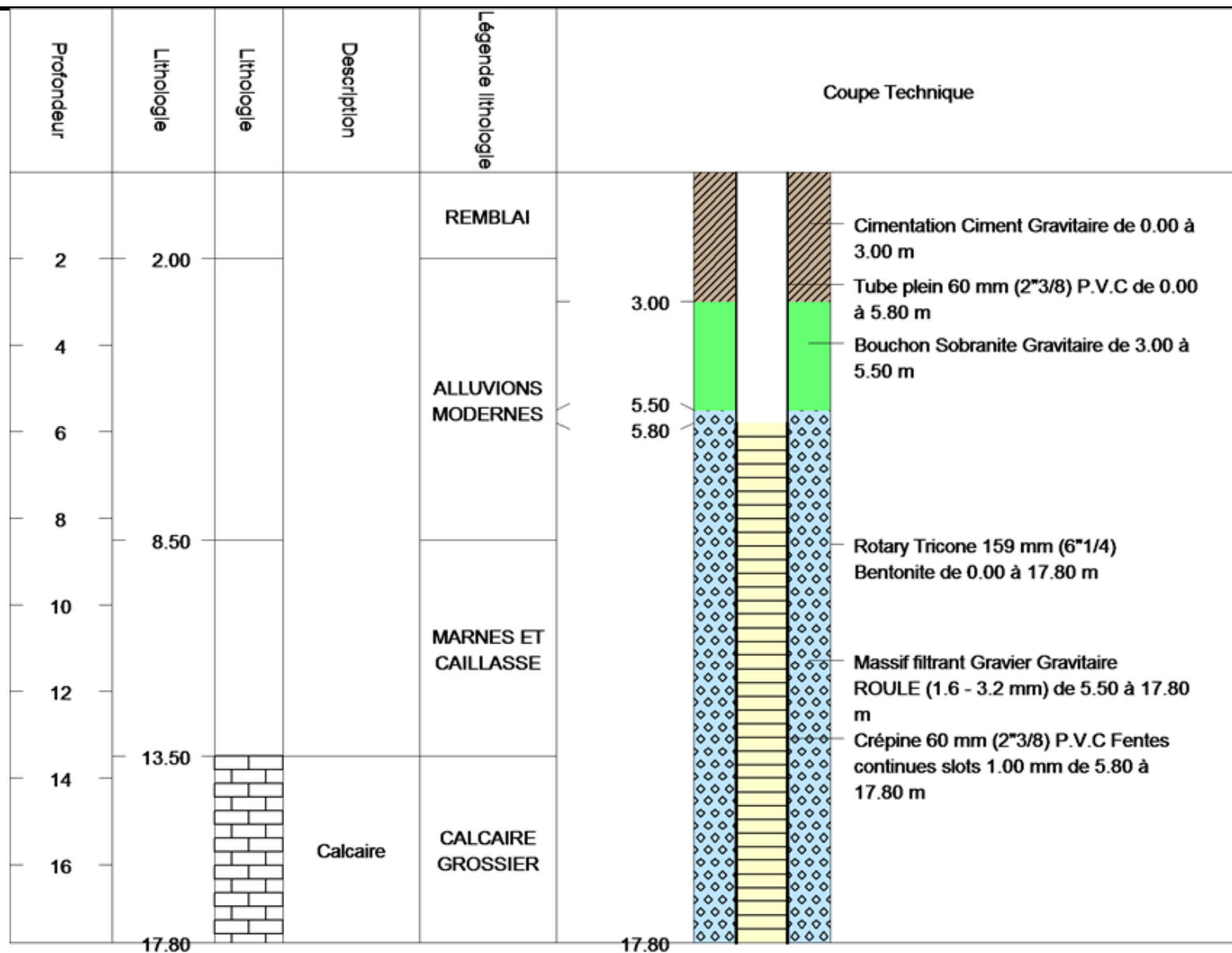
Méthode utilisée :

Précision :

Précision :



## Coupe générale





# Rapport de fin de forage

Ouvrage BSS004HZKE

PZ-SUD

Paris 13e Arrondissement

10/09/2024

## Récapitulatif

Identifiant de la déclaration : 524508

Nombre d'ouvrages : 6

Statut : Finalisée

Déclarant :

Nom du maître d'ouvrage :

Propriétaire :

Nom du maître d'oeuvre :

Foreur :

Nom Usuel de l'ouvrage : PZ-SUD

Identifiant BSS : BSS004HZKE

Type de rapport : Rapport de fin de forage

Statut du rapport fin de forage Finalisé

Date de début : 03/07/2023

Date de fin : 14/07/2023

Nature : Forage

Usage :

Département : Paris

Commune : Paris 13e Arrondissement

Direction : Vertical

Longueur forée : 16.0 m

### Description technique

Méthodes de foration : 0

Diagraphies : 0

Equipements (tubages ou accessoires) : 0

Annulaires et Remplissages : 0

Venues d'eau : 0

### Description géologique

Lithologies : 0

Formations : 0

Ages : 0

### Commentaire

Dernière mise à jour le 15/09/2023 par Confidentiel

## Identification de l'ouvrage

### Déclaration

Identification de la déclaration : 524508

Statut : Finalisée

### Ouvrage

Nom usuel de l'ouvrage : PZ-SUD

Identifiant BSS : BSS004HZKE

Date de Début : 03/07/2023

Date de Fin : 14/07/2023

Nature ouvrage : Forage

Fonction :

Usage :

Direction : Vertical

Longueur forée (m) : 16.00 m

## Liste des acteurs

Type	Siret	Raison Sociale	Nom	Prénom	Courriel	Téléphone	Adresse postale
Foreur	41770225500023		Confidentiel	Confidentiel	Confidentiel		5 rue des maraichers Achères
Déclarant	41770225500023		Confidentiel	Confidentiel	Confidentiel		5 rue des maraichers Achères

## Journal des travaux

Date de Début	Date de fin	Phase de chantier	Description
06/04/2023	06/04/2023		PIEZOMETRE D'OBSERVATION

## Localisation

Emplacement :

## Coordonnées géographiques (X, Y)

Système de référence spatial :

Unité :

Méthode utilisée :

X :

Précision :

Y :

## Altimétrie (Z)

Altitude calculée :

Altitude (m) :

Méthode utilisée :

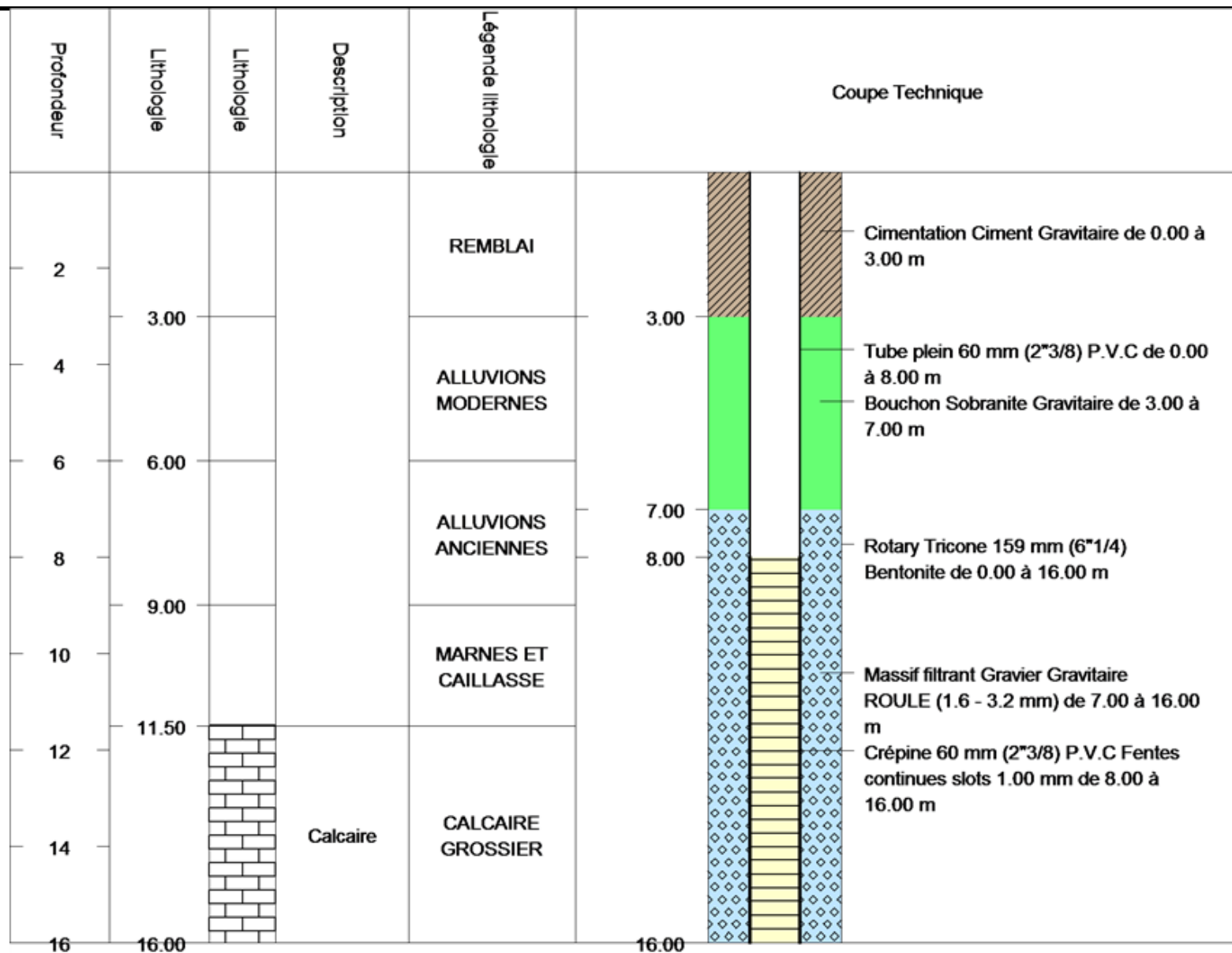
Méthode utilisée :

Précision :

Précision :



## Coupe générale



# Rapport de fin de forage

Ouvrage BSS004HZKF

PZ-OUEST

Paris 13e Arrondissement

10/09/2024

## Récapitulatif

Identifiant de la déclaration : 524508

Nombre d'ouvrages : 6

Statut : Finalisée

Déclarant :

Nom du maître d'ouvrage :

Propriétaire :

Nom du maître d'oeuvre :

Foreur :

Nom Usuel de l'ouvrage : PZ-OUEST

Identifiant BSS : BSS004HZKF

Type de rapport : Rapport de fin de forage

Statut du rapport fin de forage Finalisé

Date de début : 03/07/2023

Date de fin : 14/07/2023

Nature : Forage

Usage :

Département : Paris

Commune : Paris 13e Arrondissement

Direction : Vertical

Longueur forée : 17.1 m

### Description technique

Méthodes de foration : 0

Diagraphies : 0

Equipements (tubages ou accessoires) : 0

Annulaires et Remplissages : 0

Venues d'eau : 0

### Description géologique

Lithologies : 0

Formations : 0

Ages : 0

### Commentaire

Dernière mise à jour le 15/09/2023 par Confidentiel



## Identification de l'ouvrage

### Déclaration

Identification de la déclaration : 524508

Statut : Finalisée

### Ouvrage

Nom usuel de l'ouvrage : PZ-OUEST

Identifiant BSS : BSS004HZKF

Date de Début : 03/07/2023

Date de Fin : 14/07/2023

Nature ouvrage : Forage

Fonction :

Usage :

Direction : Vertical

Longueur forée (m) : 17.10 m

## Liste des acteurs

Type	Siret	Raison Sociale	Nom	Prénom	Courriel	Téléphone	Adresse postale
Foreur	41770225500023		Confidentiel	Confidentiel	Confidentiel		5 rue des maraichers Achères
Déclarant	41770225500023		Confidentiel	Confidentiel	Confidentiel		5 rue des maraichers Achères

## Journal des travaux

Date de Début	Date de fin	Phase de chantier	Description
04/04/2023	05/04/2023		PIEZOMETRE D'OBSERVATION

## Localisation

Emplacement :

## Coordonnées géographiques (X, Y)

Système de référence spatial :

Unité :

Méthode utilisée :

X :

Précision :

Y :

## Altimétrie (Z)

Altitude calculée :

Altitude (m) :

Méthode utilisée :

Méthode utilisée :

Précision :

Précision :



## Coupe générale

