

# Rapport de fin de forage

Ouvrage BSS004KEVP

Forage

Autry-le-Châtel

24/01/2024

## Récapitulatif

Identifiant de la déclaration : 790468

Nombre 1

Statut : Finalisée

Déclarant :

Nom du maître d'ouvrageDAO : Confidentiel

Propriétaire : Confidentiel

Nom du maître d'oeuvre :

Foreur :

Nom Usuel de l'ouvrageDAO : Forage

Identifiant BSS : BSS004KEVP

Type de rapport : Rapport de fin de forage

Statut du rapport fin de forage En cours

Date de début : 24/01/2024

Date de fin : 26/01/2024

Nature : Forage

Usage : Compensation evaporation

Département : Loiret

Commune : Autry-le-Châtel

Direction : Vertical

Longueur forée : 28.0 m

Description technique

Méthodes de foration : 2

Diagraphies : 0

Equipements (tubages ou accessoires) : 4

Annulaires et Remplissages : 2

Venues d'eau : 0

Description géologique

Lithologies : 6

Formations : 0

Ages : 0

Commentaire

Dernière mise à jour le 24/01/2024 par Confidentiel

## Identification de l'ouvrage

### Déclaration

Identification de la déclaration : 790468

Statut : Finalisée

### Ouvrage

Nom usuel de l'ouvrageDAO : Forage

Identifiant BSS : BSS004KEVP

Date de Début : 24/01/2024

Date de Fin : 26/01/2024

Nature ouvrageDAO : Forage

Fonction : Exploitation, Eau, Exploitation/Eau

Usage : Compensation evaporation

Direction : Vertical

Longueur forée (m) : 28.00 m

## Liste des acteurs

Type	Siret	Raison Sociale	Nom	Prénom	Courriel	Téléphone	Adresse postale
Foreur	83705020200022		Confidentiel	Confidentiel	Confidentiel		za chemin des ecorces Châtillon-Coligny
Déclarant	83705020200022		Confidentiel	Confidentiel	Confidentiel		za chemin des ecorces Châtillon-Coligny
Maître d'Ouvrage (MOA)			Confidentiel	Confidentiel	Confidentiel		1155 route de la roche Autry-le-Châtel
Maître d'Œuvre (MOE)			Confidentiel	Confidentiel	Confidentiel		Confidentiel
Propriétaire foncier			Confidentiel	Confidentiel	Confidentiel		Confidentiel

## Journal des travaux

Date de Début	Date de fin	Phase de chantier	Description
23/01/2024	23/01/2024	chantier	RAS

## Localisation

Emplacement : A terre

Coordonnées géographiques (X, Y)

Système de référence spatial :WGS 84

Unité :degré décimal

Méthode utilisée :Carte géoréférencée (type IGN

X :2.57867

Précision :

Y :47.61413

Altimétrie (Z)

Altitude calculée :159.61

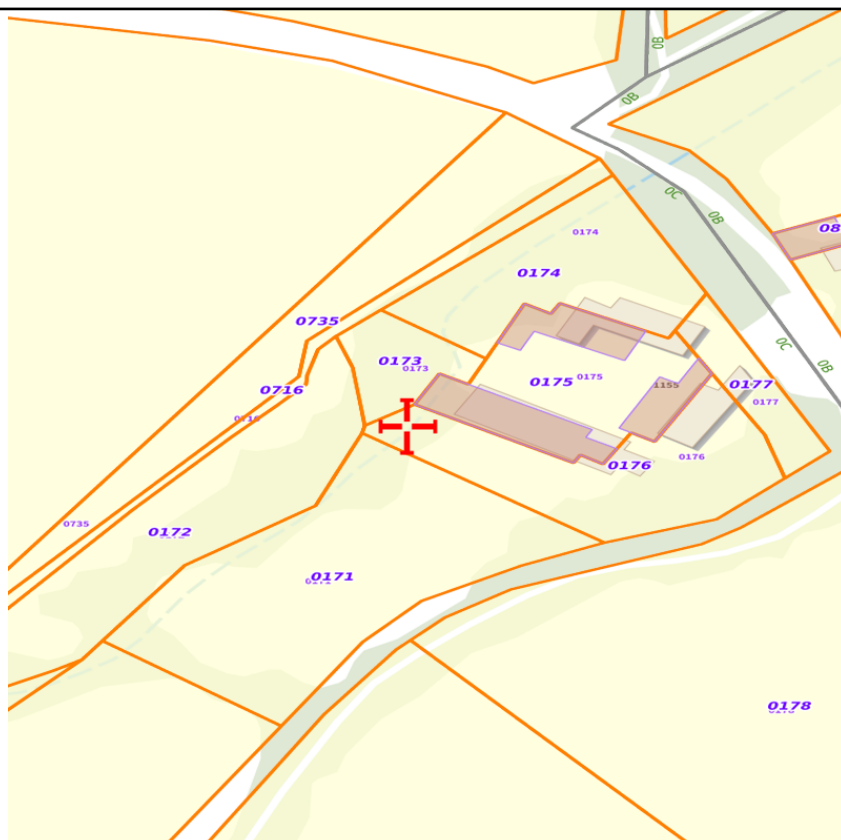
Altitude (m) :

Méthode utilisée :MNT

Méthode utilisée :

Précision :Précision altimétrique

Précision :



## Description technique

### Hauteur référence

Niveau zéro de référence : Sol

### Méthodes de forage

De (m)	à (m)	Diamètre (mm)	Diamètre (pouces)	Méthode de foration	Fluide
0.00	14.20	200	7"7/8	MFT+ODEX	Air
14.20	28.00	160	6"1/4	Marteau Fond de Trou (MFT)	Air

### Description technique : Equipements

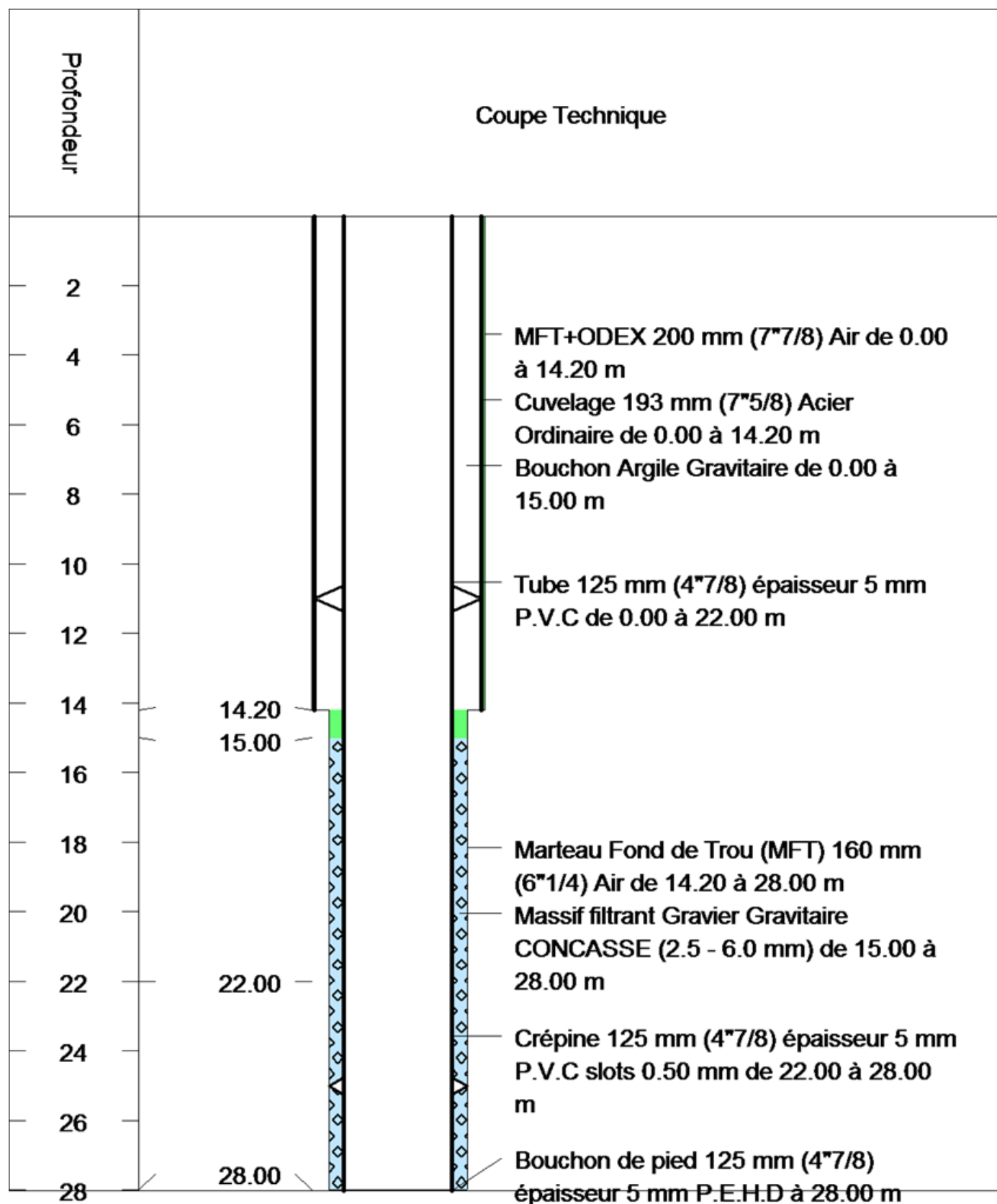
De (m)	à (m)	Type d'équipement (tubage ou accessoire)	Diamètre (mm)	Diamètre (pouces)	Nature du tube	Epaisseur du tube (mm)	Centreurs (nbre)	Slot (mm)	% vide	Type lumière
0.00	14.20	Cuvelage	193	7"5/8	Acier Ordinaire					
0.00	22.00	Tube	125	4"7/8	P.V.C	5.00	1			
22.00	28.00	Crépine	125	4"7/8	P.V.C	5.00	1	0.50		
28.00	28.00	Bouchon de pied	125	4"7/8	P.E.H.D	5.00				

## Description technique : Annulaires et remplissages

De (m)	à (m)	Type annulaire	Nature remplissage	Méthode remplissage	Volume (m3)	Taille minimum grains (mm)	Taille maximum grains (mm)	N° ordre	Texture des grains
0.00	15.00	Bouchon	Argile	Gravitaire				2	
15.00	28.00	Massif filtrant	Gravier	Gravitaire		2.5	6.0	2	CONCASSE



Description technique : Coupe technique



## Description géologique : Lithologies

Hauteur référence



Niveau zéro de référence : Sol

## Lithologies

De (m)	à (m)	Lithologie	Couleur	Qualifiant	Composant	Commentaire
0.00	0.50	Terre				terre vegetale
0.50	2.00	Silex				silex argile biege
2.00	13.00	Argile				argile rouge silex
13.00	20.00	Argile				argile blanche et silex
20.00	22.00	Argile				argile verte
22.00	28.00	Silex				silex noir

## Description géologique : Lithologies

Description géologique : Coupe géologique

Profondeur	Lithologie	Lithologie	Description	Légende lithologie
2	0.50 2.00		Terre Silex	terre vegetale silex argile biege
4				
6				
8				argile rouge silex
10				
12			Argile	
14	13.00			argile blanche et silex
16				
18				
20	20.00			argile verte
22	22.00		Silex	silex noir
24				
26				
28	28.00			

## Coupe générale

